

13.

На основу члана 46. став 1. Закона о планирању и изградњи ("Службени гласник РС", број 72/09, 81/09-исправка, 64/10-УС, 24/11, 121/12, 42/13-УС, 50/13-УС, 98/13-УС, 132/14, 145/14, 83/2018, 31/2019 и 37/2019 – др. закон), члана 9. став 5. Закона о стратешкој процени утицаја на животну средину („Службени гласник РС“, број 135/2004 и 88/2010) и чланова 15., 40. и 136. Статута града Кикинде („Службени лист града Кикинда“, број 4/2019), Скупштина града Кикинде, по претходно прибављеном мишљењу Комисије за планове, на седници одржаној дана 27.02.2020. године, доноси

**ОДЛУКУ**  
**О ИЗРАДИ ПЛАНА ДЕТАЉНЕ РЕГУЛАЦИЈЕ**  
**КОРИДОРА ДВА ЈЕДНОСИСТЕМСКА 110 kV ДАЛЕКОВОДА ОД ПРП ВЕТРОПАРКА „БАШАИД“**  
**ДО 110 kV ДАЛЕКОВОДА БРОЈ 1143/2 ТС НОВА ЦРЊА – ТС КИКИНДА 2**  
**(ДЕО ЗА ТЕРИТОРИЈУ ГРАДА КИКИНДЕ)**

**Члан 1.**

Приступа се изради Плана детаљне регулације коридора два једносистемска 110 kV далековода од ПРП Ветропарка „Башаид“ до 110 kV далековода број 1143/2 ТС Нова Црња – ТС Кикинда 2 (део за територију Града Кикинде) - у даљем тексту План.

**Члан 2.**

Обухват Плана дефинисан је трасом која се налази у катастарским општинама Башаид, Молин, Тоба, Нова Црња и Српска Црња.

Укупна површина подручја обухваћеног оквирном границом обухвата Плана износи око 682,11 ha, а површина обухвата која се налази на територији Града Кикинде износи око 1,0 ha.

На територији к.о. Башаид, траса планираног далековода полази од Прикључног разводног постројења (ПРП) које се планира на катастарској парцели број 8632/18, поред предвиђене ТС на катастарској парцели број 8632/19 (предмет другог планског документа) и прелази преко катастарских парцела број 8632/18 и 11165 к.о. Башаид у ширини коридора од око 130 m, док је у остатку обухвата ширина коридора око 600 m.

Овом Одлуком утврђује се оквирна граница обухвата Плана, а коначна граница обухвата ће се дефинисати Нацртом Плана.

Графички приказ оквирне границе обухвата планског подручја је саставни део ове Одлуке.

**Члан 3.**

Услови и смернице од значаја за израду Плана дати су планским документом вишег реда, Просторним планом општине Кикинда („Сл. лист општине Кикинда“, број 12/2013 и 16/2013).

План се израђује на дигиталној подлози и то катастарско-топографском плану обухвата Плана. За потребе израде Плана инвеститор ће доставити катастарско-топографски план у аналогном облику оверен од стране Републичког геодетског завода Београд.

**Члан 4.**

Планирање, коришћење, уређење и заштита простора у обухвату Плана засниваће се на принципима заштите и одрживог коришћења подручја обухвата Плана, одрживог просторног и економског развоја, рационалног коришћења постојећих ресурса и инфраструктуре, економско-тржишне оправданости и рентабилности и енергетске ефикасности.

**Члан 5.**

Визија уређења планског подручја је ефикасно функционисање енергетског система, коришћење и заштита природних добара и ресурса и њихово квалитетно унапређење, у складу са принципима одрживог развоја.

Циљеви планирања, коришћења, уређења и заштите планског подручја су постизање рационалне организације и уређења планског подручја, усклађивањем његовог коришћења са могућностима и ограничењима у располагању природним и створеним вредностима и потребама социјалног и економског развоја.

**Члан 6.**

Концепција планирања, коришћења, уређења и заштите планског подручја подразумева обезбеђење просторних услова за реализацију концепта трајно одрживе електроенергетске инфраструктуре уз обавезну израду техничке документације, у складу са законском регулативом, која ће показати оправданост предложеног решења (планирање новог коридора, локацијско одређивање трасе, потребне капацитете, просторну, функционалну и економску оправданост).

Циљ израде Плана је утврђивање правила уређења и грађења за простор за који се План доноси.

**Члан 7.**

Ефективан рок за израду Нацрта Плана је 6 (шест) месеци, од достављања одговарајућих геодетских подлога и прибављања услова надлежних органа и организација.

**Члан 8.**

Носилац израде Плана је Секретаријат за развој и управљање инвестицијама Градске управе града Кикинде, а средства за израду Плана обезбеђује Инвеститор, Basaid Wind д.о.о. Београд, Доситејева број 12.

**Члан 9.**

Израда Плана уступа се Untermolo д.о.о. Нови Сад, Новосадског сајма број 3.

**Члан 10.**

План, пре подношења органу надлежном за његово доношење, подлеже стручној контроли и излаже се на јавни увид.

Излагање Плана на јавни увид оглашава се у дневном и локалном листу и траје 30 дана, при чему се оглашавају подаци о времену и месту излагања Плана на јавни увид, начин на који заинтересована правна и физичка лица могу доставити примедбе на План, као и друге информације које су од значаја за јавни увид.

**Члан 11.**

Саставни део Плана је и Решење Секретаријата за развој и управљање инвестицијама Градске управе града Кикинде, број III-09-501-20/2020 од дана 05.02.2020. године, о приступању изради стратешке процене утицаја Плана на животну средину, сачињено у складу са прибављеним Мишљењем Покрајинског секретаријата за урбанизам и заштиту животне средине Нови Сад, број 140-501-299/2020-05 од дана 05.02.2020. године и Секретаријата за заштиту животне средине, пољопривреду и рурални развој Градске управе града Кикинде, број III-07-501-21/2020 од дана 31.01.2020. године.

**Члан 12.**

План ће бити сачињен у 8 (осам) примерака у аналогном и 8 (осам) примерака у дигиталном облику, од чега ће два примерка потписаног Плана у аналогном облику и два примерка у дигиталном облику чувати у својој архиви Инвеститор, два примерка Плана у аналогном облику и у дигиталном облику Обрађивач и по два примерка у аналогном и дигиталном облику ће се чувати у надлежним службама Града Кикинде и Општине Нова Црња.

**Члан 13.**

Ова Одлука ступа на снагу осмог дана од дана објављивања у „Службеном листу града Кикинде“.



Република Србија  
Аутономна покрајина Војводина  
ГРАД КИКИНДА  
СКУПШТИНА ГРАДА  
Број: III-04-06- 8/2020  
Дана: 27.02.2020. године  
К и к и н д а

ПРЕДСЕДНИЦА СКУПШТИНЕ  
Станислава Хрњак, с.р.

**Прилози:**

- Решење
- План генералне регулације



Република Србија  
Аутономна покрајина Војводина  
ГРАД КИКИНДА  
ГРАДСКА УПРАВА  
Секретаријат за развој и управљање инвестицијама  
Број: III-09-501-20/2020  
Дана: 05.02.2020. године  
К и к и н д а

Трг српских добровољаца 12, 23300 Кикинда, факс: 0230/410-184, тел. 0230/410-232, e-mail: natasa.kovrilija@kikinda.org.rs

На основу члана 9. став 3., 4. и 5. Закона о стратешкој процени утицаја на животну средину („Службени гласник РС“, број 135/2004 и 88/2010), у вези члана 46. Закона о планирању и изградњи („Службени гласник РС“, број 72/2009, 81/2009-исправка, 64/2010-одлука УС, 24/2011, 121/2012, 42/2013-одлука УС, 50/2013-одлука УС, 98/2013 – одлука УС, 132/2014, 145/2014, 83/2018, 31/2019 и 37/2019 – др. закон) и члана 40. Статута Града Кикинде („Сл. лист града Кикинде“, број 4/2019), секретар Секретаријата за развој и управљање инвестицијама Градске управе града Кикинде, доноси

#### РЕШЕЊЕ

### О ПРИСТУПАЊУ ИЗРАДИ СТРАТЕШКЕ ПРОЦЕНЕ УТИЦАЈА НА ЖИВОТНУ СРЕДИНУ ЗА ПЛАН ДЕТАЉНЕ РЕГУЛАЦИЈЕ КОРИДОРА ДВА ЈЕДНОСИСТЕМСКА 110 kV ДАЛЕКОВОДА ОД ПРП ВЕТРОПАРКА „БАШАИД“ ДО 110 kV ДАЛЕКОВОДА БРОЈ 1143/2 ТС НОВА ЦРЊА – ТС КИКИНДА 2 (ДЕО ЗА ТЕРИТОРИЈУ ГРАДА КИКИНДЕ)

#### Члан 1.

Приступа се изради стратешке процене утицаја на животну средину за План детаљне регулације коридора два једносистемска 110 kV далековода од ПРП Ветропарка „Башаид“ до 110 kV далековода број 1143/2 ТС Нова Црња – ТС Кикинда 2 (део за територију Града Кикинде) – у даљем тексту План.

#### Члан 2.

Предузеће којем се поверава израда Плана, Untermolo д.о.о. Нови Сад, Новосадског сајма број 3, дужно је да Нацрт Плана изради у року од 6 (шест) месеци од дана достављања одговарајућих геодетских подлога и услова надлежних органа и организација за израду Плана.

#### Члан 3.

Средства за израду Плана обезбедиће Инвеститор, Basaid Wind д.о.о. Београд, Доситејева број 12, који је покренуо иницијативу за израду предметног Плана.

#### Члан 4.

Обухват Плана дефинисан је трасом која се налази у катастарским општинама Башаид, Молин, Тоба, Нова Црња и Српска Црња.

Укупна површина подручја обухваћеног оквирном границом обухвата Плана износи око 682,11 ha, а површина обухвата која се налази на територији Града Кикинде износи око 1,0 ha.

На територији к.о. Башаид, траса планираног далековода полази од Прикључног разводног постројења (ПРП) које се планира на катастарској парцели број 8632/18, поред предвиђене ТС на катастарској парцели број 8632/19 (предмет другог планског документа) и прелази преко катастарских парцела број 8632/18 и 11165 к.о. Башаид у ширини коридора од око 130 m, док је у остатку обухвата ширина коридора око 600 m.

#### Члан 5.

У оквиру намене простора планирани су будући развојни пројекти одређени прописима којима се уређује процена утицаја на животну средину.

#### Члан 6.

Секретаријат за развој и управљање инвестицијама Градске управе града Кикинде, узимајући у обзир податке наведене у овом Решењу, утврдио је да План представља оквир за одобравање будућих развојних пројеката предвиђених прописима којима се уређује процена утицаја на животну средину у смислу члана 5. став 1. и 2. Закона о стратешкој процени утицаја на животну средину („Службени гласник РС“, број 135/2004 и 88/2010).

#### Члан 7.

Ово Решење објављује се у „Службеном листу града Кикинде“ и представља саставни део документације Плана.

### Образложење

Изради Плана приступиће се на основу Одлуке о изради Плана детаљне регулације коридора два једносистемска 110 kV далековода од ПРП Ветропарка „Башаид“ до 110 kV далековода број 1143/2 ТС Нова Црња – ТС Кикинда 2 (део за територију Града Кикинде).

Обухват Плана дефинисан је трасом која се налази у катастарским општинама Башаид, Молин, Тоба, Нова Црња и Српска Црња.

Укупна површина подручја обухваћеног оквирном границом обухвата Плана износи око 682,11 ha, а површина обухвата која се налази на територији Града Кикинде износи око 1,0 ha.

На територији к.о. Башаид, траса планираног далековода полази од Прикључног разводног постројења (ПРП) које се планира на катастарској парцели број 8632/18, поред предвиђене ТС на катастарској парцели број 8632/19 (предмет другог планског документа) и прелази преко катастарских парцела број 8632/18 и

11165 к.о. Башайд у ширини коридора од око 130 м, док је у остатку обухвата ширина коридора око 600 м.

Средства за израду Плана обезбедиће Инвеститор, Basaid Wind д.о.о. Београд, Доситејева број 12, који је покренуо иницијативу за израду предметног Плана.

Предузеће којем се поверава израда Плана, Untermolo д.о.о. Нови Сад, Новосадског сајма број 3, дужно је да Нацрт Плана изради у року од 6 (шест) месеци од дана достављања одговарајућих геодетских подлога и услова надлежних органа и организација за израду Плана.

Секретаријат за развој и управљање инвестицијама, узимајући у обзир територију плана, планиране намене, чињеницу да су планирани будући развојни пројекти одређени прописима којима се уређује процена утицаја на животну средину, утврдио је да предметни План представља оквир за одобравање будућих развојних пројеката и подлеже обавези израде стратешке процене утицаја на животну средину, у смислу члана 5. став 1. и 2. Закона о стратешкој процени утицаја на животну средину („Службени гласник РС“, број 135/2004 и 88/2010).

Сходно члану 11. Закона о стратешкој процени утицаја на животну средину („Службени гласник РС“, број 135/2004 и 88/2010), Секретаријат за развој и управљање инвестицијама је доставио на мишљење Предлог Решења, број III-09-501-20/2020 од дана 31.01.2020. године, о приступању изради стратешке процене утицаја на животну средину за предметни План надлежним органима за заштиту животне средине - Покрајинском секретаријату за урбанизам и заштиту животне средине Нови Сад и Секретаријату за заштиту животне средине, пољопривреду и рурални развој Градске управе града Кикинде.

У прибављеном мишљењу Покрајинског секретаријата за урбанизам и заштиту животне средине Нови Сад, број 140-501-299/2020-05 од дана 05.02.2020. године и Секретаријата за заштиту животне средине, пољопривреду и рурални развој Градске управе града Кикинде, број III-07-501-21/2020 од дана 31.01.2020. године, наведено је да се може донети Решење о приступању изради стратешке процене утицаја на животну средину предметног Плана.

На основу наведеног, секретар Секретаријата за развој и управљање инвестицијама Градске управе града Кикинде, донео је Решење као у диспозитиву.

**Секретар**  
**Станислав Вујчић, с.р.**

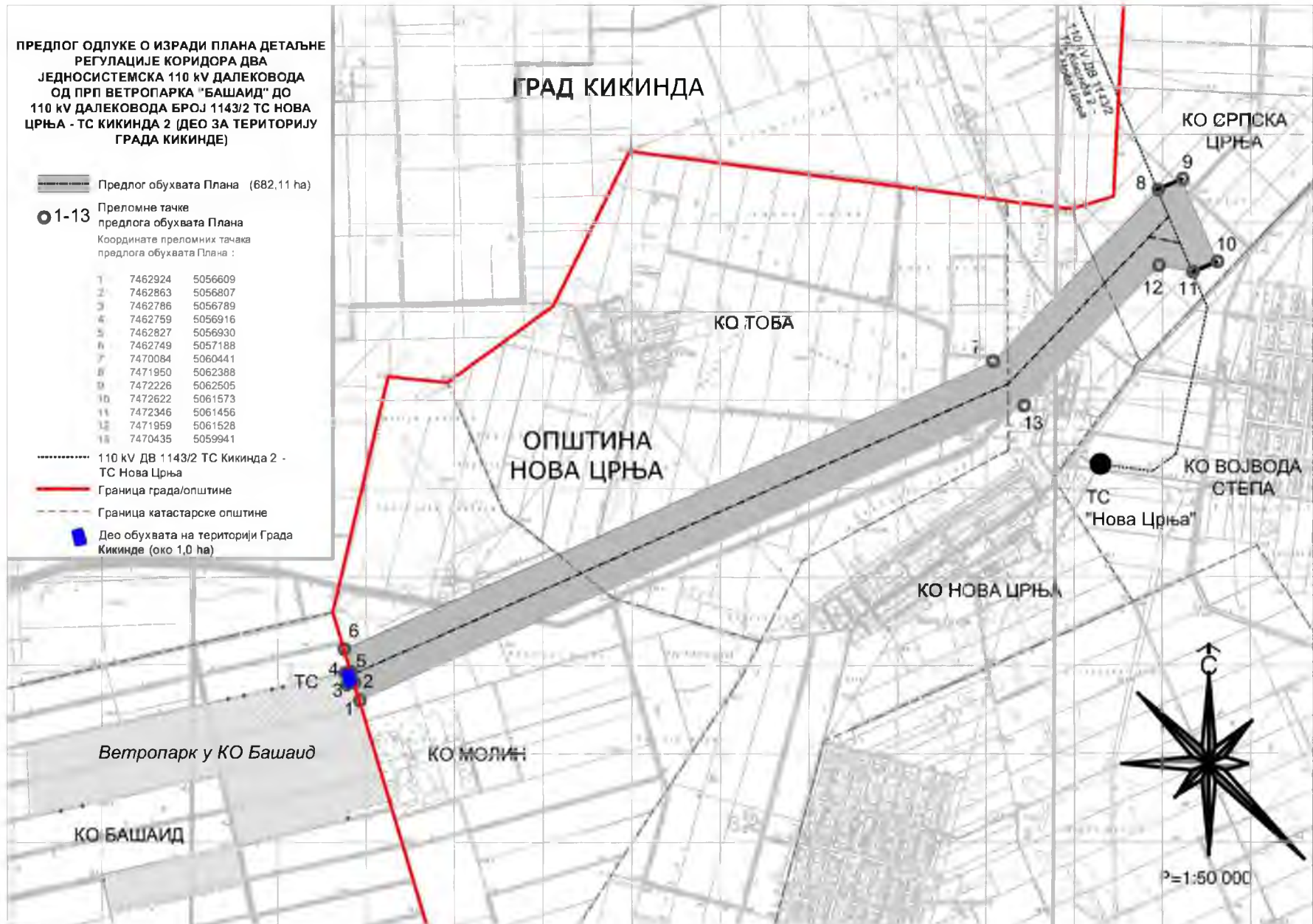
**ПРЕДЛОГ ОДЛУКЕ О ИЗРАДИ ПЛАНА ДЕТАЉНЕ РЕГУЛАЦИЈЕ КОРИДОРА ДВА ЈЕДНОСИСТЕМСКА 110 кV ДАЛЕКОВОДА ОД ПРП ВЕТРОПАРКА "БАШАИД" ДО 110 кV ДАЛЕКОВОДА БРОЈ 1143/2 ТС НОВА ЦРЊА - ТС КИКИНДА 2 (ДЕО ЗА ТЕРИТОРИЈУ ГРАДА КИКИНДЕ)**

Предлог обухвата Плана (682,11 ha)

○ 1-13 Преломне тачке предлога обухвата Плана  
Координате преломних тачака предлога обухвата Плана :

1	7462924	5056609
2	7462863	5056807
3	7462786	5056789
4	7462759	5056916
5	7462827	5056930
6	7462749	5057188
7	7470084	5060441
8	7471950	5062388
9	7472226	5062505
10	7472622	5061573
11	7472346	5061456
12	7471959	5061528
13	7470435	5059941

- ..... 110 кV ДВ 1143/2 ТС Кикинда 2 - ТС Нова Црња
- Граница града/општине
- - - Граница катастарске општине
- Део обухвата на територији Града Кикинде (око 1,0 ha)



**ЗАКЉУЧАК**

Општинско веће општине Нова Црња даје сагласност на Одлуку о изменама и допунама Статута месне заједнице Српска Црња коју је донео савет месне заједнице Српска Црња бр.47/04/17-1 од 01.10.2020.године.

Одлука о изменама и допунама Статута месне заједнице Српска Црња чини саставни део овог закључка.

Објавити у „Службеном листу општине Нова Црња“.

**Председник Општинског већа  
Владимир Бракус**

Република Србија  
Аутономна Покрајина Војводина  
ОПШТИНА НОВА ЦРЊА  
Општинска Управа  
Одељење за привреду и локални економски развој  
Број: III-02-501-9/20-1  
Дана: 18.09.2020.године  
НОВА ЦРЊА

На основу члана 46. став 1. Закона о планирању и изградњи („Службени гласник РС“, број 72/09,81/09-исправка, 64/10-УС, 24/11, 121/12, 42/13-УС, 50/13-УС, 98/13-УС, 132/14, 145/14, 83/2018, 31/2019, 37/2019-др. Закон и 9/2020 ), члана 9. став 5. Закона о стратешкој процени утицаја на животну средину („Службени гласник РС“, број 135/2004 и 88/2010) и чланова 15. став 1. 8. и Статута Општине Нова Црња („Службени лист општине Нова Црња“, број 09/08,16/12,16/15,2/19), Одељење за привреду и локални економски развој доноси:

**ОДЛУКА**

**О ПРИСТУПАЊУ ИЗРАДИ СТРАТЕШКЕ ПРОЦЕНЕ УТИЦАЈА НА ЖИВОТНУ  
СРЕДИНУ ПЛАНА ДЕТАЉНЕ РЕГУЛАЦИЈЕ  
КОРИДОРА ДВА ЈЕДНОСИСТЕМСКА 110 kV ДАЛЕКОВОДА ОД ПРП ВЕТРОПАРКА  
„БАШАИД“ ДО 110 kV ДАЛЕКОВОДА БРОЈ 1143/2 ТС НОВА ЦРЊА- ТС КИКИНДА 2  
(ДЕО ЗА ТЕРИТОРИЈУ ОПШТИНЕ НОВА ЦРЊА)**

1. ПРИСТУПА СЕ изради стратешке процене утицаја на животну средину утицаја Плана детаљне регулације коридора два једносистемска 110 kV далековода од ПРП Ветропарка „Башаид“ до 110 kV далековода број 1143/2 ТС Нова Црња-ТС Кикинда 2 (део за територију Општине Нова Црња) – у даљем тексту План.

2. Обухват Плана дефинисан је трасом која се налази у катастарским општинама Башаид, Молин, Тоба, Нова Црња и Српска Црња. Укупна површина подручја обухваћеног оквирном границом обухвата Плана износи око 682,11 ha, а површина обухвата која се налази на територији Општине Нова Црња износи око 681,11 ha.

3. У оквиру стратешке процене утицаја на животну средину разматраће се постојеће стање животне средине на подручју обухваћеним Планом, значај и карактеристике Плана, карактеристике утицаја планираних садржаја на микро и макро локацију и друга питања и проблеми заштите животне средине у складу са критеријумима за одређивање могућих значајних утицаја плана на животну средину, а узимајући у обзир планиране намене.

4. Стратешком проценом утицаја Плана на животну средину, неће се разматрати прекогранична природа утицаја.

5. О извршеној стратешкој процени утицаја Плана на животну средину израдиће се извештај који ће обухватити обавезне елементе утврђене у члану 12. став 2. Закона о стратешкој процени утицаја на животну средину (“ Сл. Гласник РС”, бр. 135/2004 и 88/2010).

Обавезни елементи извештаја о стратешкој процени су:

1. полазне основе стратешке процене,
2. општи и посебни циљеви стратешке процене и избор индикатора,
3. процена могућих утицаја са описом мера предвиђених за смањење негативних утицаја на животну средину,
4. смернице за процену утицаја пројекта на животну средину(смернице које се односе на спровођење плана и обавезну израду студије о процени утицаја пројекта на животну средину у складу са прописима којима се уређује процена утицаја на животну средину),
5. програм праћења стања животне средине у току спровођења плана (мониторинг),

6. приказ коришћене методологије и тешкоће у изради стратешке процене,
7. приказ начина одлучивања, опис разлога одлучујућих за избор датог плана са аспекта разматраних варијантних решења и приказ начина на који су питања животне средине укључена у план,
8. закључци до којих се дошло током израде извештаја о стратешкој процени представљени на начи разумљив јавности,
9. други подаци од значаја за стратешку процену. У оквиру полазних основа стратешке процене утврдиће се постојеће стање и квалитет чинилаца животне средине ( ваздух, вода, земљиште) у границама предметног плана.

У случају непостојања релевантних података, извршиће се циљна мерења у складу са законом. Извештај о стратешкој процени утицаја планираних намена на животну средину плана детаљне регулације део је документације која се прилаже уз план.

6. Израда Плана и Извештаја о стратешкој процени поверена је Untermolo d.o.o. Нови Сад, Новоадског Сајма бр.3

Обрађивач нацрта плана са Извештајем о стратешкој процени утицаја предметног плана на животну средину, дужан је да исти изради у року од 6 (шест) месеци од дана доношења Одлуке о изради Плана.

Средства за израду Плана и Извештаја о стратешкој процени утицаја планираних намена на животну средину обезбеђена су од стране Инвеститора, Basaid Wind d.o.o. Beograd, Светогорска бр.4, који је покренуо иницијативу за израду предметног плана.

7. У току израде Извештаја о стратешкој процени утицаја плана, биће обављена сарадња са свим надлежним и заинтересованим органима и организацијама које имају интерес у доношењу одлука које се односе на заштиту животне средине. Извештај о стратешкој процени утицаја, биће изложен на јавни увид, заједно са јавним увидом у Нацрт плана, сходно чл.19. Закона о стратешкој процени утицаја на животну средину (“Службени гласник РС”, бр. 135/04 и 88/10).

Одељење за привреду и локални економски развој Општинске управе општине Нова Црња, узимајући у обзир податке наведене у овом мишљењу, утврдило је да План представља оквир за одобравање будућих развојних пројеката предвиђених прописима којима се уређује процена утицаја на животну средину у смислу члана 5. став 1. и 2. Закона о стратешкој процени утицаја на животну средину („Службени гласник РС“, број 135/2004 и 88/2010).

#### Образложење

Изради Плана приступиће се на основу Одлуке о изради Плана детаљне регулације коридора два једносистемска 110 кV далековода од ПРП Ветропарка „Башаид“ до 110 кV далековода 1143/2 ТС Нова Црња-ТС Кикинда 2 ( део за територију општине Нова Црња).

Одељење за привреду и локални економски развој, узимајући у обзир територију Плана, планиране намене, чињеницу да су планирани будући развојни пројекти одређени прописима којима се уређује процена утицаја на животну средину, утврдио је да предметни План представља оквир за одобравање будућих развојних пројеката и подлеже обавези израде стратешке процене утицаја на животну средину, у смислу члана 5. став 1. и 2. Закона о стратешкој процени утицаја на животну средину („Службени гласник РС“, број 135/2004 и 88/2010).

Предметни пројекат се налази на Листи II-Пројекти за које се може захтевати процена утицаја на животну средину, под бројем 6, што је утврђено у складу са Уредбом о утврђивању листе пројеката за које је обавезна процена утицаја и пројеката за које се може захтевати процена утицаја на животну средину („Сл. Гласник РС“, број 114/2008), при чему је овај орган спровео прву фазу поступка процене утицаја на животну средину-одлучивање о потреби израде студије и одређивање обима и садржаја, на основу чл.9. став 5. Закона о процени утицаја на животну средину, (“Сл. Гласник РС” бр. 135/04 и 88/10). На основу достављене документације овај орган је мишљења да предметни пројекат може по свом карактеру утицати на животну средину, па је у складу са тим одлучено да је потребна израда Студије о процени утицаја на животну средину.

Секретаријат за развој и управљање инвентицијама Града Кикинде је доставио на мишљење Предлог Решења о приступању изради стратешке процене утицаја на животну средину, надлежном органу за заштиту животне средине - Покрајинском секретаријату за урбанизам и заштиту животне средине Нови Сад и у прибављеном мишљењу наведено је да се може донети решење о приступању изради стратешке процене утицаја на животну средину, мишљења смо да Одељење за привреду и локални економски развој општине Нова Црња, не мора тражити од надлежног органа мишљење по истом предмету.

На основу наведеног Одељење за привреду и локални економски развој Општинске управе општине Нова Црња, даје мишљење као у диспозитиву.

Достављено:  
-носиоцу пројекта  
-архиви

Руководилац одељења  
Драган Томин



**Члан 7.**

Све остале непоменуте одредбе Одлуке о буџету општине Нова Црња за 2020. годину остају и даље на снази.

**Члан 8.**

Ову Одлуку о изменама и допунама Одлуке о буџету општине Нова Црња за 2020. годину доставити Министарству финансија Републике Србије и исту објавити у службеном листу општине Нова Црња.

**Председник Скупштине  
Општине Нова Црња**

---

**Ана Марија Лекин**

РЕПУБЛИКА СРБИЈА АУТОНОМНА  
ПОКРАЈИНА ВОЈВОДИНА  
ОПШТИНА НОВА ЦРЊА  
-Скупштина општине-  
БРОЈ:П-1-06-15/20-11  
ДАНА:14.10.2020. године  
Н О В А Ц Р Њ А

75.На основу члана 46. став 1. Закона о планирању и изградњи ("Службени гласник РС", број 72/09, 81/09-исправка, 64/10-УС, 24/11, 121/12, 42/13-УС, 50/13-УС, 98/13-УС, 132/14, 145/14, 83/2018, 31/2019, 37/2019 – др. закон и 9/2020), члана 9. став 5. Закона о стратешкој процени утицаја на животну средину („Службени гласник РС“, број 135/2004 и 88/2010) и чланова 15. и 41. Статута Општине Нова Црња („Службени лист општине Нова Црња“, број бр. 09/08, 16/12, 16/15 и 2/19), Скупштина општине Нова Црња, по претходно прибављеном мишљењу Комисије за планове, на седници одржаној дана 14.10.2020. године, доноси

**ОДЛУКУ**

**О ИЗРАДИ ПЛАНА ДЕТАЉНЕ РЕГУЛАЦИЈЕ  
КОРИДОРА ДВА ЈЕДНОСИСТЕМСКА 110 kV ДАЛЕКОВОДА ОД ПРП ВЕТРОПАРКА  
„БАШАИД“ ДО 110 kV ДАЛЕКОВОДА БРОЈ 1143/2 ТС НОВА ЦРЊА – ТС КИКИНДА 2  
(ДЕО ЗА ТЕРИТОРИЈУ ОПШТИНЕ НОВА ЦРЊА)**

**Члан 1.**

Приступа се изради Плана детаљне регулације коридора два једносистемска 110 kV далековода од ПРП Ветропарка „Башаид“ до 110 kV далековода број 1143/2 ТС Нова Црња – ТС Кикинда 2 (део за територију Општине Нова Црња) - у даљем тексту План.

**Члан 2.**

Обухват Плана дефинисан је трасом која се налази у катастарским општинама Башаид, Молин, Тоба, Нова Црња и Српска Црња.

Укупна површина подручја обухваћеног оквирном границом обухвата Плана износи око 682,11 ha, а површина обухвата која се налази на територији Општине Нова Црња износи око 681,11 ha.

Траса планираног далековода полази од планираног Прикључног разводног постројења (ПРП) на територији Града Кикинде (катастарска општина Башаид), потом прелази на територију Општине Нова Црња (катастарске општине Молин, Тоба, Нова Црња и Српска Црња) у ширини коридора око 600 m, те долази до постојећег 110 kV далековода број 1143/2 ТС Нова Црња – ТС Кикинда 2.

Овом Одлуком утврђује се оквирна граница обухвата Плана, а коначна граница обухвата ће се дефинисати Нацртом Плана.

Координате преломних тачака предлога обухвата Плана: **1** (7462924; 5056609); **2** (7462849; 5056830); **3** (7462782; 5056814); **4** (7462759; 5056916); **5** (7462827; 5056930); **6** (7462749; 5057188); **7** (7470084; 5060441); **8** (7471950; 5062388); **9** (7472226; 5062505); **10** (7472622; 5061573); **11** (7472346; 5061456); **12** (7471959; 5061528); **13** (7470435; 5059941).

Графички приказ оквирне границе обухвата планског подручја је саставни део ове Одлуке.

#### Члан 3.

Услови и смернице од значаја за израду Плана дати су планским документом вишег реда, Просторним планом општине Нова Црња („Сл. лист општине Нова Црња“, број 8/2011 и 10/2014).

План се израђује на дигиталној подлози и то катастарско-топографском плану обухвата Плана.

#### Члан 4.

Планирање, коришћење, уређење и заштита простора у обухвату Плана засниваће се на принципима заштите и одрживог коришћења подручја обухвата Плана, одрживог просторног и економског развоја, рационалног коришћења постојећих ресурса и инфраструктуре, економско-тржишне оправданости и рентабилности и енергетске ефикасности.

#### Члан 5.

Визија уређења планског подручја је ефикасно функционисање енергетског система, коришћење и заштита природних добара и ресурса и њихово квалитетно унапређење, у складу са принципима одрживог развоја.

Циљеви планирања, коришћења, уређења и заштите планског подручја су постизање рационалне организације и уређења планског подручја, усклађивањем његовог коришћења са могућностима и ограничењима у располагању природним и створеним вредностима и потребама социјалног и економског развоја.

#### Члан 6.

Концепција планирања, коришћења, уређења и заштите планског подручја подразумева обезбеђење просторних услова за реализацију концепта трајно одрживе електроенергетске инфраструктуре уз обавезну израду техничке документације, у складу са законском регулативом, која ће показати оправданост предложеног решења (планирање новог коридора, локацијско одређивање трасе, потребне капацитете, просторну, функционалну и економску оправданост).

Циљ израде Плана је утврђивање правила уређења и грађења за простор за који се План доноси.

#### Члан 7.

Ефективан рок за израду Нацрта Плана је 6 (шест) месеци, од достављања одговарајућих геодетских подлога и прибављања услова надлежних органа и организација.

#### Члан 8.

Носилац израде Плана је Одељење за привреду и локални економски развој Општинске управе општине Нова Црња, а средства за израду Плана обезбеђује Инвеститор, Basaid Wind д.о.о. Београд, Светогорска број 4.

#### Члан 9.

Израда Плана уступа се Untermolo д.о.о. Нови Сад, Новосадског сајма број 3.

#### Члан 10.

План, пре подношења органу надлежном за његово доношење, подлеже стручној контроли и излаже се на јавни увид.

Излагање Плана на јавни увид оглашава се у дневном и локалном листу и траје 30 дана, при чему се оглашавају подаци о времену и месту излагања Плана на јавни увид, начин на који заинтересована правна и физичка лица могу доставити примедбе на План, као и друге информације које су од значаја за јавни увид.

#### Члан 11.

Саставни део Плана је и Решење Одељења за привреду и локални економски развој Општинске управе општине Нова Црња, број III-02-501-9/20-1 од дана 18.09.2020. године, о приступању изради стратешке процене утицаја Плана на животну средину.

**Члан 12.**

План ће бити сачињен у 8 (осам) примерака у аналогном и 8 (осам) примерака у дигиталном облику, од чега ће два примерка потписаног Плана у аналогном облику и два примерка у дигиталном облику чувати у својој архиви Инвеститор, два примерка Плана у аналогном облику и у дигиталном облику Обрађивач и по два примерка у аналогном и дигиталном облику ће се чувати у надлежним службама Општине Нова Црња и Града Кикинде.

**Члан 13.**

Ова Одлука ступа на снагу осмог дана од дана објављивања у „Службеном листу општине Нова Црња“.

**Председник Скупштине општине**

Ана Марија Лекин

**ОБРАЗЛОЖЕЊЕ**

Правни основ за доношење Одлуке о изради предметног Плана је члан 46. став 1. Закона о планирању и изградњи ("Службени гласник РС", број 72/09, 81/09-исправка, 64/10-УС, 24/11, 121/12, 42/13-УС, 50/13-УС, 98/13-УС, 132/14, 145/14, 83/2018, 31/2019, 37/2019 – др. закон и 9/2020).

Услови и смернице од значаја за израду Плана дати су планским документом вишег реда, Просторним планом општине Нова Црња („Сл. лист општине Нова Црња“, број 8/2011 и 10/2014).

Иницијативу за израду Плана поднео је инвеститор, Basaid Wind д.о.о. Београд, Светогорска број 4, преко Обрађивача којем се уступа израда Плана, Untermolo д.о.о. Нови Сад, Новосадског сајма број 3.

Планирање, коришћење, уређење и заштита простора у обухвату Плана засниваће се на принципима заштите и одрживог коришћења подручја обухвата Плана, одрживог просторног и економског развоја, рационалног коришћења постојећих ресурса и инфраструктуре, економско-тржишне оправданости и рентабилности и енергетске ефикасности.

Визија уређења планског подручја је ефикасно функционисање енергетског система, коришћење и заштита природних добара и ресурса и њихово квалитетно унапређење, у складу са принципима одрживог развоја.

Циљеви планирања, коришћења, уређења и заштите планског подручја су постизање рационалне организације и уређења планског подручја, усклађивањем његовог коришћења са могућностима и ограничењима у располагању природним и створеним вредностима и потребама социјалног и економског развоја.

Концепција планирања, коришћења, уређења и заштите планског подручја подразумева обезбеђење просторних услова за реализацију концепта трајно одрживе електроенергетске инфраструктуре уз обавезну израду техничке документације, у складу са законском регулативом, која ће показати оправданост предложеног решења (планирање новог коридора, локацијско одређивање трасе, потребне капацитете, просторну, функционалну и економску оправданост).

Циљ израде Плана је утврђивање правила уређења и грађења за простор за који се План доноси.

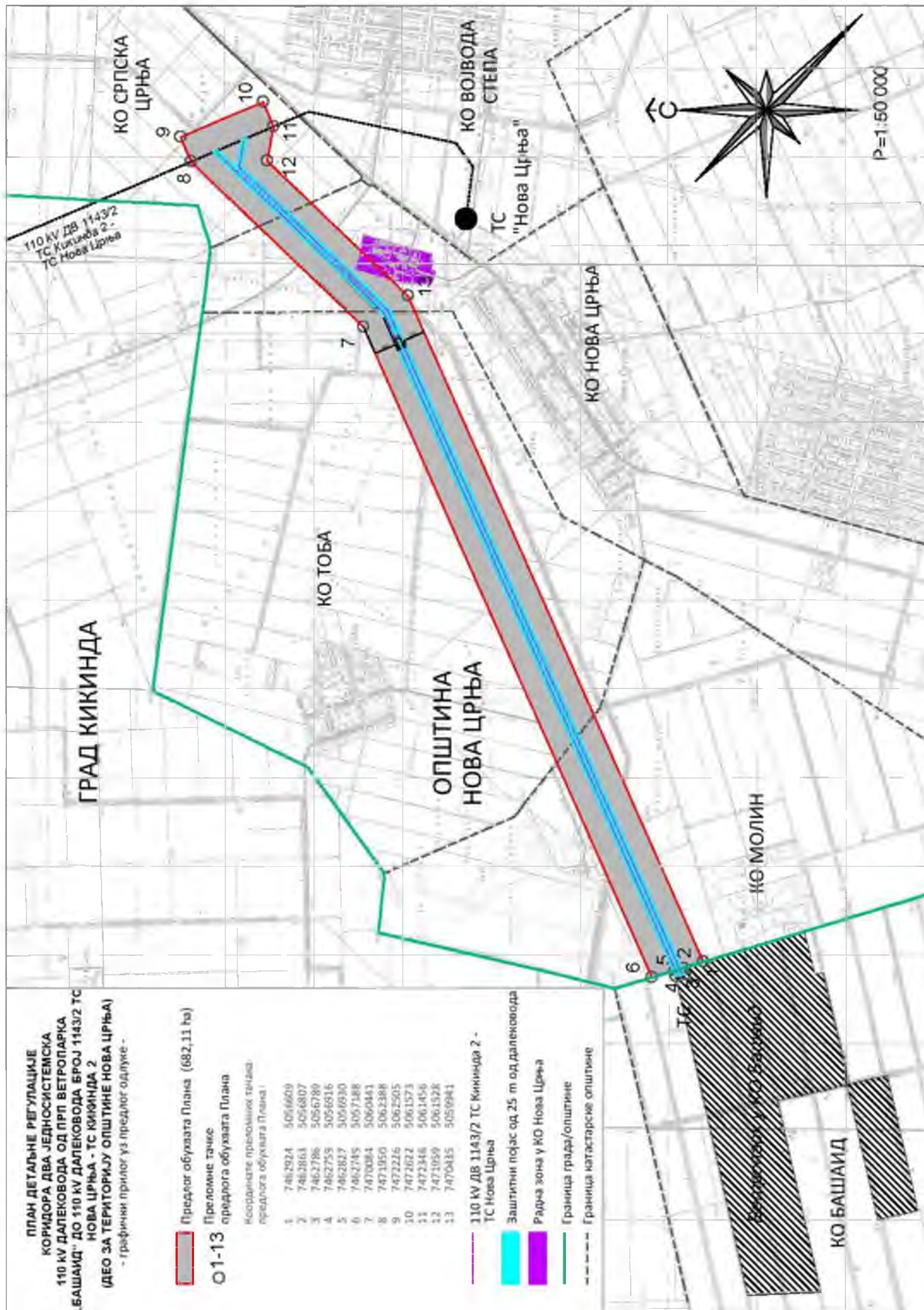
Обухват Плана дефинисан је трасом која се налази у катастарским општинама Башаид, Молин, Тоба, Нова Црња и Српска Црња.

Укупна површина подручја обухваћеног оквирном границом обухвата Плана износи око 682,11 ha, а површина обухвата која се налази на територији Општине Нова Црња износи око 681,11 ha.

Траса планираног далековода полази од планираног Прикључног разводног постројења (ПРП) на територији Града Кикинде (катастарска општина Башаид), потом прелази на територију Општине Нова Црња (катастарске општине Молин, Тоба, Нова Црња и Српска Црња) у ширини коридора око 600 m, те долази до постојећег 110 kV далековода број 1143/2 ТС Нова Црња – ТС Кикинда 2.

Овом Одлуком утврђује се оквирна граница обухвата Плана, а коначна граница обухвата ће се дефинисати Нацртом Плана.

Саставни део Плана је и Решење Секретаријата за привреду и локални економски развој Општинске управе општине Нова Црња, број III-02-501-9/20-1 од дана 18.09.2020. године, о приступању изради стратешке процене утицаја Плана на животну средину.



РЕПУБЛИКА СРБИЈА АУТОНОМНА  
ПОКРАЈИНА ВОЈВОДИНА  
ОПШТИНА НОВА ЦРЊА  
-Скупштина општине-  
БРОЈ:П-1-06-15/20-12  
ДАНА:14.10.2020. године  
Н О В А Ц Р Њ А

76.На основу члана 32, 72. и 74. Закона о локалној самоуправи ("Службени гласник РС"број 129/2007, 83/2014- други закон, 101/2016 - други закон и 47/2018) и члана 99б Статута општине Нова Црња ("Службени лист општине Нова Црња, број 09/2008, 16/2012 16/2015 и 2/2019), на седници Скупштине општине Нова Црња одржаној дана 14.10.2020. године, донета је

**О Д Л У К А**  
**О ИЗМЕНАМА И ДОПУНАМА ОДЛУКЕ**  
**О МЕСНИМ ЗАЈЕДНИЦАМА НА ТЕРИТОРИЈИ**  
**ОПШТИНЕ НОВА ЦРЊА**

**Члан 1.**

У Одлуци о месним заједницама на територији Општине Нова Црња ( „Службени лист Општине Нова Црња“, бр. 8/2019), члан 18. мења се и гласи:

„У складу са територијалним принципом, свако село бира своје чланове Савета месне заједнице, у складу са бројем који је одређен у Статуту месне заједнице.

Избор чланова Савета месне заједнице врши се по правилу тако што се утврђује јединствена изборна листа кандидата за цело подручје месне заједнице“.

**Члан 2.**

У члану 21., став 1. после речи „грађана“ додају се речи: „са бирачким правом и“

После става 3. додају се ставови 4 и 5, који гласе:

„Овера потписа грађана врши се у основном суду, судској јединици, пријемној канцеларији основног суда или општинској управи.

Ако је грађанин потписао предлог за више предложених кандидата, као важећи, сматраће се потпис на прихваћеном предлогу који је раније поднет.“

Овера потписа се не наплаћује.

**Члан 3.**

У члану 23., став 1., речи „бирачка комисија“ замењују се речима „бирачки одбор“

**Члан 4.**

У члану 26. став 1. тачка 3. речи „бирачке комисије“ замењују се речима „бирачке одборе“

У тачци 9. речи „бирачким комисијама“ замењују се речима „бирачким одборима“

**Члан 5.**

Наслов изнад члана 27 мења се и гласи: „Бирачки одбор“

У ставу 1. овог члана речи „Бирачку комисију“ замењују се речима „бирачки одбор“.

У ставу 2. речи „бирачке комисије“ замењују се речима „бирачког одбора“.

У ставу 3. речи „Бирачку комисију“ замењују се речима „Бирачки одбор“.

У ставу 4. речи „бирачке комисије“ замењују се речима „бирачког одбора“.

У ставу 5. речи „Бирачких комисија“ замењују се речима „бирачког одбора“ и после речи „чланство у“ речи „Бирачкој комисији“ замењују се речима „бирачком одбору“.

**Члан 6.**

У Наслову изнад члана 28. речи „бирачке комисије“ замењују се речима „бирачког одбора“.



ЈАВНО ПРЕДУЗЕЋЕ  
**ПУТЕВИ СРБИЈЕ**

**Услови за израду Плана  
детаљне регулације**

Број:

953-10573/20-1

Датум:

02-06-2020

Булевар краља Александра 282, 11000 Београд, Србија, Тел: (+381 11) 30 40 700, www.putevi-srbije.rs

Писарница: Градска	Кикинда
Примљено:	03 JUN 2020
Орган	такса
III-09-366/2020	23300 КИКИНДА
ул. Трг српских добровољаца бр. 12	

**ГРАД КИКИНДА ГРАДСКА УПРАВА**  
**Секретаријат за развој и управљање инвестицијама**

На основу вашег захтева, број III-09-353-87/2020 од 27.05.2020. године, наш број 953-10573 од 29.05.2020. године, за издавање услова за израду Плана детаљне регулације коридора два једносистемска 110kV далековода од ПРП ветропарка „Башаид“ до 110kV далековода број 1143/2 ТС Нова Црња – ТС Кикинда 2 (део за територију града Кикинде), а сходно члану 27, 28 и 476. Закона о планирању и изградњи („Сл.гл.РС“ број 72/09, 81/09, 64/10-УС, 24/11, 121/12, 42/13-УС, 50/13-УС, 98/13-УС, 132/14, 145/14, 83/2018, 31/19, 37/19 и 09/20) и Правилника о садржини, начину и поступку израде докумената просторног и урбанистичког планирања („Сл.гл.РС“, број 32/19), овим путем вас обавештавамо следеће:

На основу увида у документацију која се налази на сајту града Кикинде:

- Одлука о изради Плана детаљне регулације коридора два једносистемска 110kV далековода од ПРП ветропарка „Башаид“ до 110kV далековода број 1143/2 ТС Нова Црња – ТС Кикинда 2 (део за територију града Кикинде) („Сл.лист града Кикинде“, број 2/20),
- Решење о приступању изради стратешке процене утицаја на животну средину за План детаљне регулације коридора два једносистемска 110kV далековода од ПРП ветропарка „Башаид“ до 110kV далековода број 1143/2 ТС Нова Црња – ТС Кикинда 2 (део за територију града Кикинде), број III-09-501-20/2020 од 05.02.2020. године,
- Материјал за рани јавни увид плана,

и на основу документације којом располаже ЈП „Путеви Србије“, у оквиру обухвата предметног плана, налазе се објекти из наше надлежности и то:

У складу са усвојеном Уредбом о категоризацији државних путева („Сл.гл.РС“, број 105/2013, 119/2013 и 93/2015):

- Државни пут IIА реда број 104: Нови Кнежевац – Банатско Аранђелово – Мокрин – Кикинда – Војвода Степа – Српски Итебеј – државна граница са Румунијом (гранични прелаз Међа), на деоници број 10405, од чвора број 1515 Кикинда (Војвода Степа) код км 51+793 до чвора број 1221 Војвода Степа код км 75+142.
- Државни пут IIБ реда број 307: Башаид – Нова Црња, на деоници број 30702, од чвора број 30701 Тоба код км 10+270 до чвора број 1220 Нова Црња код км 15+112.

У графичком прилогу материјала за рани јавни увид, у границама плана, планирани су укрштаји далековода са трасом државног пута IIА реда број 104 и државног пута IIБ реда број 307.

**Приликом израде Плана детаљне регулације, потребно је испунити следеће услове:**

- Планирана решења ускладити са Законом о планирању и изградњи („Сл.гл.РС“, број 72/09, 81/09, 64/10-УС, 24/11, 121/12, 42/13-УС, 50/13-УС, 98/13-УС, 132/14, 145/14, 83/2018, 31/19, 37/19 и 09/20) и Законом о путевима („Сл. гл.РС“, број 41/18 и 95/18), важећим прописима, правилницима као и са планском документацијом вишег реда.
- Планска решења морају бити усклађена и са важећом планском и пројектном документацијом, планском и пројектном документацијом чија је израда у току, на предметном подручју, као и за коју је ЈП „Путеви Србије“ издало услове и сагласности.  
Податке за напред наведено прибавити од надлежних општинских органа, предузећа за израду планске и пројектне документације.
- Приликом планирања изградње трасе далековода поред и изнад државних путева водити рачуна о следећем:
  - сагледати да ли је планском и пројектном документацијом општине Кикинда предвиђена евентуална изградња додатних саобраћајних трака или реконструкције постојећих или изградње нових раскрсница у оквиру граница плана, на предметном државном путу,
  - укрштање електроенергетског вода са путем дефинисати по могућству под углом од 90°, док је стубове потребно поставити на растојању које не може бити мање од висине стуба далековода, мерено од границе путног земљишта,
  - на делу евентуално паралелног вођења далековода са предметним државним путем потребно је да се стубови, од границе путног земљишта, поставе на растојању које не може бити мање од висине стуба далековода,
  - приликом укрштаја са путем, потребно је обезбеди сигурносну висину од минимум 7,00 m од највише коте коловоза до ланчанице, при најнеповољнијим температурним условима.



- Приликом евентуалног подземног полагања инсталација поред и испод државних путева потребно је водити рачуна о следећем:
  - да се укрштање са путем предвиди искључиво механичким подбушивањем испод трупа пута, управно на пут, у прописаној заштитној цеви,
  - заштитна цев мора бити пројектована на целој дужини између крајних тачака попречног профила пута (изузетно спољња ивица реконструисаног коловоза), увећана за по **3,00 m** са сваке стране,
  - минимална дубина предметних инсталација и заштитних цеви од најниже коте коловоза до горње коте заштитне цеви износи **1,50 m**,
  - минимална дубина предметних инсталација и заштитних цеви испод путног канала за одводњавање (постојећег или планираног) од коте дна канала до корње коте заштитне цеви износи **1,20 m**,
  - предметне инсталације морају бити постављене минимално **3,00 m** од крајње тачке попречног профила пута (ножице насипа трупа пута или срољње ивице путног канала за одводњавање) изузетно ивице реконструисаног коловоза уколико се тиме не ремети режим одводњавања коловоза,
  - на местима где није могуће задовољити услове из претходног става мора се испројектовати и извести адекватна заштита трупа предметног пута,
  - не дозвољава се вођење предметних инсталација по банкини, по косинама усека или насипа, кроз јаркове и кроз локације које могу бити иницијалне за отварање клизишта.
- Начин полагања предметног далековода мора бити у складу са важећим законским прописима и нормативима из ове области као и условима осталих надлежних институција.
- У колико се у току израде плана буду планирале нове интервенције на трасама државних путева у оквиру граница плана, потребно је затражити услове од стране ЈП „Путеви Србије“.
- Планом предвидети и обезбедити **заштитни појас и појас контролисане градње**, на основу члана 34 и 36. Закона о путевима ("Сл.гл.РС", број 41/2018 и 95/18), тако да први садржај објеката високоградње, морају бити удаљени минимално **10,00m** од ивице земљишног појаса државног пута II реда, уз обезбеђење приоритета безбедног одвијања саобраћаја на предметном путном правцу. Ширина заштитног појаса примењује се и у насељима, осим ако је другачије одређено просторним, односно урбанистичким планом. У заштитном појасу и појасу контролисане изградње забрањено је отварање рудника, каменолома и депонија отпада и смећа.
- Ситуациони план урадити у одговарајућој размери, са јасно обележеним границама плана, објектима из наше надлежности, са уписаним стационачима у складу са напред наведеним условима и новом Уредбом, на:
  - границама плана,
  - месту планираног укрштаја далековода и пута.
- У ситуационом плану потребно је навести и планирано удаљење локација стубова далековода од државних путева на месту укрштаја као и на месту евентуалног паралелног вођења и потребно је доставити и попречни профил на месту укрштаја далековода са државним путем.

При даљој разради планске документације потребно је да нам доставите нацрт Плана детаљне регулације коридора два једносистемска 110kV далековода од ПРП ветропарка „Башаид“ до 110kV далековода број 1143/2 ТС Нова Црња – ТС Кикинда 2 (део за територију града Кикинде), ради провере испуњености напред наведених услова и издавања мишљења на исти.

Особа за контакт: Данијела Гојић, дипл.пр.пл. 011 /30-40-749



ЈП "ПУТЕВИ СРБИЈЕ"  
ИЗВРШНИ ДИРЕКТОР СЕКТОРА ЗА  
СТРАТЕГИЈУ, ПРОЈЕКТОВАЊЕ И РАЗВОЈ

Биљана Вуксановић, дипл.граф.инж.

Достављено:

1. Наслову
2. ЈП "Путеви Србије" Београд, Архива
3. ЈП "Путеви Србије" Београд, Одељење за пројектну и планску документацију



АКЦИОНАРСКО ДРУШТВО ЗА УПРАВЉАЊЕ  
ЈАВНОМ ЖЕЛЕЗНИЧКОМ ИНФРАСТРУКТУРОМ  
„ИНФРАСТРУКТУРА ЖЕЛЕЗНИЦЕ СРБИЈЕ“  
БЕОГРАД

11000 БЕОГРАД, Немањина 6, МБ:21127094, ПИБ 109108420, Текући рачун  
Тел./Телефакс ПТТ+(381 11) 36 18 463, ЖАТ:330 Е-mail:milan.maksimovic@infra.rs

Број: 2/2020- 1373  
Дана: 03.06.2020.

Инфраструктура железнице Србије а.д.		Градска управа Кикинда	
Примљено:		05-06-2020	
орган	п.н.	такса	
III-	09-374/2020		

ГРАД КИКИНДА  
ГРАДСКА УПРАВА

Секретаријат за развој и управљање инвестицијама  
Трг српских добровољаца 12  
23300 Кикинда

**ПРЕДМЕТ:** Услови „Инфраструктура железнице Србије“ ад за израду Плана детаљне регулације коридора два једносистемска 110 kV далековода од ПРП ветропарка „Башаид“ до 110 kV далековода број 1143/2 ТС Нова Црња – ТС Кикинда 2

Примили смо ваш допис број III-09-353-87/2020 од 27.05.2020 године којим тражите услове за израду Плана детаљне регулације коридора два једносистемска 110 kV далековода од ПРП ветропарка „Башаид“ до 110 kV далековода број 1143/2 ТС Нова Црња – ТС Кикинда 2.

Обухват Плана дефинисан је трасом која се налази у катастарским општинама Башаид, Молин, Тоба, Нова Црња и Српска Црња. Укупна површина подручја обухваћеног оквирном границом обухвата Плана износи око 682,11 ha, а површина обухвата која се налази на територији Града Кикинде износи око 1,0 ha.

„Инфраструктура железнице Србије“ а.д. у складу са Просторним планом Републике Србије од 2010. до 2020. године (Службени гласник РС, број 88/10), Законом о планирању и изградњи (Службени гласник РС број 72/09, 81/09-исправка, 64/10-УС, 24/11, 121/12, 42/13-УС, 50/12-УС, 98/13-УС, 132/14, 145/14, 83/18, 31/19, 37/19 и 9/20), Законом о железници (Службени гласник РС број 41/2018), Законом о безбедности у железничком саобраћају (Службени гласник РС број 41/2018), Законом о интероперабилности железничког система (Службени гласник РС број 41/2018), издаје услове за израду предметног плана.

На територији к.о. Башаид, траса планираног далековода полази од Прикључног разводног постројења (ПРП) које се планира на катастарској парцели број 8632/18, поред предвиђене ТС на катастарској парцели број 8632/19 и прелази преко катастарских парцела број 8632/18 и 11165 к.о. Башаид у ширини коридора од око 130 m, док је у остатку обухвата ширина коридора око 600 m.

На основу разматрања достављеног материјала констатовано је да на предметној локацији, у обухвату граница плана нема постојеће јавне железничке инфраструктуре. С обзиром да се посматрано подручје налази изван заштитног појаса постојећих пруга, а да Просторним планом Републике Србије (Сл. Гласник РС број 88/10) и Националним програмом јавне железничке инфраструктуре за период од 2017. до 2021. године није предвиђена изградња јавне железничке инфраструктуре на предметном подручју, немамо посебних услова за израду Плана детаљне регулације коридора два једносистемска 110 kV далековода од ПРП ветропарка „Башаид“ до 110 kV далековода број 1143/2 ТС Нова Црња – ТС Кикинда 2.

**ИЗВРШНИ ДИРЕКТОР  
ЗА УПРАВЉАЊЕ ЈАВНОМ  
ЖЕЛЕЗНИЧКОМ ИНФРАСТРУКТУРОМ**

  
Максимовић Милан, дипл. инж. саоб.





ДИРЕКТОРАТ ЦИВИЛНОГ ВАЗДУХОПЛОВСТВА РЕПУБЛИКЕ СРБИЈЕ  
CIVIL AVIATION DIRECTORATE OF THE REPUBLIC OF SERBIA

Број: 4/3-09-0104/2020-0002  
Београд: 03.06.2020.

Писменица Градске управе Кикинда				
Примљено: 04.06.2020				
орган	орг.јед.	број	прилог	такса
СЦ-09		368	2020	

Градска управа града Кикинда  
Секретаријат за развој и управљање инвестицијама

Трг српских добровољаца 12,  
23300 Кикинда

- Предмет: Захтев за издавање услова и података за израду Плана детаљне регулације коридора два једносистемска 110 кV далековода од ПРП ветропарка Башаид до 110 кV далековода број 1143/2 ТС Нова Црња-ТС Кикинда.
- Веза: Ваш допис бр. III-09-353-87/2020 од 27.05.2020. године који је заведен у Директорату цивилног ваздухопловства Републике Србије под бројем 4/3-09-0104/2020-0001 од 29.05.2020.год.

У вези вашег захтева да вам доставимо услове и податке за израду Плана детаљне регулације два једносистемска 110 кV далековода од ПРП ветропарка Башаид до 110 кV далековода број 1143/2 ТС Нова Црња - ТС Кикинда, обавештавамо вас:

У складу са члановима 117. и 119. Закона о ваздушном саобраћају („Службени гласник РС”, бр. 73/10, 57/11, 93/12 и 45/15) објекти, инсталације и уређаји који се налазе или намеравају да се граде на подручју или изван подручја аеродрома и летишта, а који као препрека или услед емисије или рефлексije радио-зрачења могу да утичу на безбедност ваздушног саобраћаја (силоси, антенски стубови, димњаци, торњеви, далеководи, ветропаркови...) могу да се поставе тек кад се прибави сагласност Директората цивилног ваздухопловства Републике Србије да се њима не утиче на одржавање прихватљивог нивоа безбедности ваздушног саобраћаја.

За потребе израде Плана детаљне регулације два једносистемска 110 кV далековода од ПРП ветропарка Башаид до 110 кV далековода број 1143/2 ТС Нова Црња - ТС Кикинда, Директорат **нема** посебне услове на коридор далековода, односно оквирну границу обухвата плана.

Сматрамо да у овој фази израде планске документације услови Директората нису од кључног значаја.

Директорат цивилног ваздухопловства Републике Србије ће на захтев инвеститора, а за потребе израде пројекта за грађевинску дозволу, издати решење о сагласности на предметну локацију, којим се потврђује да изградња објекта не утиче

на одржавање прихватљивог нивоа безбедности ваздушног саобраћаја и дати услове за евентуално обележавање.

Из тих разлога у планским документима потребно је условити инвеститора да у процесу добијања грађевинске дозволе прибави сагласности од Директората са условима за обележавање објекта.

С поштовањем,

  
ПОМОЋНИК ДИРЕКТОРА  
Златко Мишчевић



**ЈП КИКИНДА**  
ЈАВНО ПРЕДУЗЕЋЕ ЗА КОМУНАЛНУ  
ИНФРАСТРУКТУРУ И УСЛУГЕ

Писарница: Градске		Кикинда
Примљено:		05-06-2020
орган	с	такса
III-09-375/2020		

ЈАВНО ПРЕДУЗЕЋЕ ЗА КОМУНАЛНУ  
ИНФРАСТРУКТУРУ И УСЛУГЕ „КИКИНДА“  
ПИБ: 108812135 МБ 21071986 Шифра делатности 3500  
Текући рачун: 200-3107520101016-62  
200-3107520102016-69  
Ићошки пут 4, 23300 Кикинда  
Телефон: 0230/422-760  
sektor.javne.povrsine@jpkikinda.rs www.jpkikinda.rs

Број: 6424-1/2020  
Дана: 04.06.2020.

Република Србија  
Аутономна Покрајина Војводина  
ГРАД КИКИНДА  
ГРАДСКА УПРАВА  
Секретаријат за развој и управљање инвестицијама  
Трг српскиг добровољаца бр. 12  
23300 Кикинда

Предмет: Издавање услова и података за израду Плана детаљне регулације коридора два једносистемска 110 kV далековода од ПРП ветропарка „Башаид“ до 110 kV далековода број 1143/2 ТС Нова Црња – ТС Кикинда 2 (део за територију града Кикинде)

Вашим захтевом бр. III-09-353-87/2020 од 27.05.2020. године тражили сте услове и податке за израду Плана детаљне регулације коридора два једносистемска 110 kV далековода од ПРП ветропарка „Башаид“ до 110 kV далековода број 1143/2 ТС Нова Црња – ТС Кикинда 2 (део за територију града Кикинде).

ЈП „Кикинда“ нема објеката ни инсталација којима управља, а које су део комуналне инфраструктуре на предметној локацији.

Не постоје посебни услови за израду предметног Плана детаљне регулације.

Ђорђе  
Кленанц  
403984

Digitally signed by  
Ђорђе Кленанц 403984  
Date: 2020.06.04  
07:26:51 +02'00

Ђорђе Кленанц, дипл.граф.инж.



Република Србија  
Аутономна покрајина Војводина

**Покрајински секретаријат за  
пољопривреду, водопривреду и шумарство**

Булевар Михајла Пупина 16, 21000 Нови Сад  
Т: +381 21 487 44 11; 456 721 Ф: +381 21 456 040  
psp@vojvodina.gov.rs

БРОЈ: 104-325-414/2020-04    ДАТУМ: 03.06.2020. године  
сс

Писарница: Градска		Кикинда
Примљено		08-06-2020
орган		такса
III-09-380/2020		

**ГРАД КИКИНДА  
ГРАДСКА УПРАВА  
Секретаријат за развој и  
управљање инвестицијама  
23 300 КИКИНДА  
Трг српских добровољаца бр. 12**

Предмет: Обавештење поводом вашег захтева  
Веза: Ваш Број: III-09-353-87/2020 од 27.05.2020. године

Дана 28.05.2020. године у писарници покрајинских органа под бројем 104-325-414/2020-04, заведен је ваш захтев број: III-09-353-87/2020 од 27.05.2020. године, за издавање услова и података за израду Плана детаљне регулације коридора два једносистемска 110kV далековода од ПРП ветропарка „Башаид“ до 110kV далековода број 1143/2 ТС Нова Црња – ТС Кикинда 2 (део за територију град Кикинда).

У складу са чланом 117 став 1 Закона о водама ("Сл. гласник РС", број 30/10, 93/121, 101/16, 95/18 и 95/18–други закон), водни услови се издају, између осталог и за израду планског документа, и то:

- тачка 17) за израду просторних (просторни план јединице локалне самоуправе, просторни план подручја посебне намене и регионални просторни план) планова за које водне услове издаје Покрајински секретаријат за пољопривреду, водопривреду и шумарство и
- тачка 20) израду урбанистичких (план генералне регулације и генерални урбанистички план) планове, за које водне услове издаје ЈВП Воде Војводине Нови Сад.

Овим путем обавештавамо вас да се у складу са чланом 117 став 1 Закона о водама за израду плана детаљне регулације не издају водни услови.

ПО ОВЛАШЋЕЊУ ПОКРАЈИНСКОГ СЕКРЕТАРА  
В.Д. ПОМОЋНИКА СЕКРЕТАРА

Мирослав Дуњић

Доставити:  
⊖ Наслову  
- Архиви

Град Кикинда  
Градска управа  
Секретаријат за развој и  
управање инвестицијама  
Трг српских добровољаца број 12  
23300 Кикинда

Број: 130-00-UTD-003-756/2020-002

Датум: 11-06-2020

**Предмет:** Услови за потребе израде Плана детаљне регулације коридора два једносистемска далековода 110 kV од ПРП ветропарка „Башаид“ до 110 kV далековода број 1143/2 ТС Нова Црња 2 – ТС Кикинда 2

**Веза:** Услови број 3914/1-3508513/БВ, од 05.11.2013. године, број 0-1-2-3386НС/1 од 23.09.2015. године и 130-00-UTD-003-831/2017-002 од 28.12.2017. године и Услови број 130-00-UTD-003-1329/2018-003 од 10.01.2019. године

На основу вашег захтева број III-09-353-87/2020 од 27.05.2020. године, који је код нас заведен дана 29.05.2020. године под бројем ДТЕХ-18027, и документације преузете са сајта града Кикинде [www.kikinda.org.rs](http://www.kikinda.org.rs) у делу Урбанистички планови, Јавни увид (План детаљне регулације коридора два једносистемска 110 kV далековода од ПРП ветропарка „Башаид“ до 110 kV далековода број 1143/2 ТС Нова Црња – ТС Кикинда 2 (део за територију града Кикинде) - Елаборат за рани јавни увид у дигиталном облику), обавештавамо вас следеће:

1. На територији К.О. Башаид нема објеката који су у власништву „Електромрежа Србије“ АД (ситуацију достављамо у прилогу).
2. Планом развоја преносног система Републике Србије за период од 2020. до 2029. године индикативно је предвиђено да се будућа ВЕ Башаид прикључи на мрежу на ДВ 110 kV бр. 1143/2 ТС Нова Црња – ТС Кикинда 2, по принципу „улаз-излаз“.
3. „Електромрежа Србије“ АД је 20.02.2020. године издала Техничке услове за пројектовање и прикључење на преносни систем ВЕ Башаид и Прикључак, које вам достављамо у прилогу.
4. Сва пројектно-техничка документација за предметне 110 kV далеководе мора бити усаглашена са процесом прикључења ВЕ „Башаид“ и прикључно-разводног постројења 110 kV.
5. Неопходно је да „Електромрежа Србије“ АД изда сагласност на сву потребну пројектно-техничку документацију која се буде израђивала због изградње објеката дефинисаних предметним планом (ПРП 110 kV Башаид и прикључни далековод који се састоји од два једносистемска далековода 110 kV од ПРП „Башаид“ до 110 kV далековода број 1143/2 ТС Нова Црња 2 – ТС Кикинда 2.

С обзиром на горе поменуте околности обавештавамо вас да је свака градња испод или у близини далековода, трансформаторских станица и разводних постројења условљена:

„Законом о енергетици“ („Сл. гласник РС“, бр. 145/2014 и 95/2018 -др.закон),

„Законом о планирању и изградњи“ („Сл. гласник РС“, бр. 72/2009, 81/2009 - испр., 64/2010 - одлука УС, 24/2011, 121/2012, 42/2013 - одлука УС, 50/2013 - одлука УС и 98/2013 - одлука УС, 132/2014, 145/2014, 83/2018, 31/2019 и 37/2019 – др.закон),

„Правилником о техничким нормативима за изградњу надземних електроенергетских водова називног напона од 1 kV до 400 kV“ („Сл. лист СФРЈ“ број 65 из 1988. год.; „Сл. лист СРЈ“ број 18 из 1992. год.),

„Правилником о техничким нормативима за електроенергетска постројења називног напона изнад 1000 V“ („Сл. лист СФРЈ“ број 4/74, 13/78 и „Сл.лист СРЈ“ број 61/95),

„Правилником о техничким нормативима за уземљења електроенергетских постројења називног напона изнад 1000 V“ („Сл. лист СРЈ“ број 61/95),

„Законом о заштити од нејонизујућих зрачења“ („Сл. гласник РС“ број 36/2009) са припадајућим правилницима, од којих посебно издвајамо: „Правилник о границама нејонизујућим зрачењима“ („Сл. гласник РС“, бр. 104/2009) и „Правилник о изворима нејонизујућих зрачења од посебног интереса, врстама извора, начину и периоду њиховог испитивања“ („Сл. гласник РС“, бр. 104/2009), „SRPS N.C0.105 Техничким условима заштите подземних металних цевовода од утицаја електроенергетских постројења“ („Сл. лист СФРЈ“ број 68/86), „SRPS N.C0.101 - Заштитом телекомуникационих постројења од утицаја електроенергетских постројења - Заштита од опасности“ („Сл. лист СФРЈ“ број 68/88), „SRPS N.C0.102 - Заштитом телекомуникационих постројења од утицаја електроенергетских постројења - Заштита од сметњи“ („Сл. лист СФРЈ“ број 68/86), као и „SRPS N.C0.104 – Заштита телекомуникационих постројења од утицаја електроенергетских постројења – Увођење телекомуникационих водова у електроенергетска постројења“ („Сл. лист СФРЈ“ број 68/88).

Заштитни појас далековода износи 25 m са обе стране далековода напонског нивоа 110 kV од крајњег фазног проводника.

Заштитни појас за трансформаторске станице и разводна постројења на отвореном износи 30 m за напонски ниво 110 kV и изнад 110 kV.

Уобичајена је пракса да се у постојећим коридорима далековода могу изводити санације, адаптације и реконструкције, ако то у будућности због потреба интервенција и ревитализација електроенергетског система буде неопходно, а не може бити сагледано у овом часу.

У складу са међународним стандардом EN 50341-3-4 и осталим међународним правилницима и усвојеним праксама, у процесу прикључења, треба водити рачуна о следећем:

- Да минимално потребно растојање између хоризонталне пројекције најближег фазног проводника далековода у неотклоњеном стању, као и било ког дела прикључно-разводног постројења, од осе најближег ветрогенератора износи  $H_{\text{oserotora}} + D/2 + 10\text{m}$ , где је D пречник елисе ротора.
- Да би претходни услов био применљив потребно је све фазне проводнике и заштитну ужад на свим далеководима на адекватан начин заштитити од еолских утицаја и вибрација проузрокованих радом будућих ветрогенератора. Овакав вид заштите је потребно да се предвиди у било ком затезном пољу постојећих и планираних далековода на коме је минимално потребно растојање између хоризонталне пројекције најближег фазног проводника у неотклоњеном стању и хоризонталне пројекције најближе тачке ротора (у раду) планираног ветрогенератора, мање од  $3xD$ , где је D пречник елисе ротора.

Процес прикључења се обавља према ставу 4 члана 14. Уредбе о локацијским условима („Сл. гласник РС“, бр. 35/2015, 114/115 и 117/2017), за објекте који су у функцији производње, преноса и дистрибуције електричне енергије, као и за друге објекте за које грађевинску дозволу издаје министарство надлежно за послове грађевинарства, односно надлежни орган аутономне покрајине, услове за пројектовање и прикључење у погледу прикључења на дистрибутивни, односно преносни систем електричне енергије, не прибавља надлежни орган, већ произвођач у складу са законом којим се уређује енергетика. Чланом 118 Закона о енергетици, дефинисан је начин којим се регулишу права и обавезе „Електро mreжа Србије“ АД као оператора преносног система и произвођача који жели да се прикључи на преносни систем, а иста се уређују следећим уговорима:

- Уговором о изради Студије прикључења Објекта на преносни систем;
- Уговором о изради планске и техничке документације и прибављању потребних дозвола за изградњу Прикључка;
- Уговором о праћењу градње Прикључка.

Информације о процесу прикључења на преносни систем „Електро mreжа Србије“ АД, можете добити од Руководиоца пројекта прикључења Дејане Поповић Миловановић (dejana.popovic@ems.rs).

Приликом прегледа Плана детаљне регулације коридора два једносистемска 110 kV далековада од ПРП ветропарка „Башаид“ до 110 kV далековада број 1143/2 ТС Нова Црња – ТС Кикинда 2 (део за територију града Кикинде) - Елаборат за рани јавни увид, утврдили смо да је у поглављу 4. ОБАВЕЗЕ, УСЛОВИ И СМЕРНИЦЕ ИЗ ПЛАНСКОГ ДОКУМЕНТА ВИШЕГ РЕДА, потребно изменити следеће:

1. део Урбанистички и други услови за уређење и изградњу мрежа и објеката саобраћајне и друге инфраструктуре, Електроенергетска инфраструктура,
  - 1.1 друга алинеја која гласи: „- Око надземних 110 kV далековада обезбедити коридор 25 m са обе стране од осе далековада, око 220 kV 30 m са обе стране осе далековада, а око 400 kV 35 m од осе далековада са обе стране;“ треба да се измени тако да гласи: „- Око надземних 110 kV далековада обезбедити заштитни појас, који у складу са Законом о енергетици износи 25 m са обе стране далековада напонског нивоа 110 kV од крајњег фазног проводника. Овој ширини се додају ширине конзола стубова, тако да минимална ширина коридора далековада износи 30 m од осе далековада.“
  - 1.2 пета алинеја која гласи: „- Проводнике електроенергетског вода постављати на гвоздене, односно бетонске, стубове;“ треба да се измени тако да гласи: „- Проводнике електроенергетских водова постављати на челично-решеткасте стубове;“
  - 1.3 седма алинеја која гласи: „- Минимална удаљеност електричног стуба од земљишног појаса пута при укрштању, треба да буде од 5-40 m у зависности од категорисаности пута, односно по условима надлежног предузећа за путеве;“ треба да се измени тако да гласи: „- Минимална удаљеност електричног стуба од земљишног појаса пута при укрштању, треба да буде од 10-40 m у зависности од категорисаности пута, односно по условима надлежног предузећа за путеве;“
2. део Зона заштите надземних високонапонских водова  
Прва речеица која гласи: „Заштитни коридор у зависности од напонског нивоа износи: за водове од 400 kV је 40 m од осе вода са обе стране (укупно 80 m), односно за водове од 110 kV је 25 m од осе вода са обе стране (укупно 50 m).“ треба да се измени тако да гласи: „Заштитни појас за надземне водове има следеће ширине: за водове напонског нивоа 110 kV је 25 m од крајњег фазног проводника са обе стране далековада, што уважавајући и ширине дијагонала стубова износи укупно 60 m“.

Напомена: С обзиром да се нова ВЕ „Башаид“ прикључује на 110 kV далековод у тексту Плана нема потребе за помињањем далековада напонског нивоа 400 kV и 220 kV.

Важност предметних услова је две године од датума издавања или краће уколико дође до промене законских регулатива и прописа. Након истека овог рока подносилац захтева је дужан да тражи обнову важности истих.

За сва додатна објашњења можете се обратити Сектору за високонапонске водове, Дирекција за техничку подршку преносном систему, Улица војводе Степе 412, 11000 Београд и Гордани Луковић на тел. 011/3957-223.

С поштовањем,

Извршни директор за пренос  
електричне енергије

Илија Цвијетић, дипл. инж. електр.



Прилог:

- Ситуација далековада
  - Технички услови за пројектовање и прикључење на преносни систем ВЕ Башаид и Прикључак
- Копије доставити:
- Сектор за пројекте прикључења и повезивања
  - Сектор за стратегију
  - Центар за инвестиције
  - Регионални центар одржавања Нови Сад – ППС Нови Сад
  - Дирекција за техничку подршку преносном систему – Сектор за високонапонске водове
- Други оригинал:- Архива

Примор: Ситуација данковога







Електромрежа Србије АД  
Сектор за пројекте прикључења и повезивања  
Број: 331-00-UTD-044-17/2019 -003  
19-02-2020

Basaid Wind d.o.o

Доситејева 12,  
11000 Београд

Предмет: *Достава Техничких услова за пројектовање и прикључење ВЕ Башаид на преносни систем*

Поштовани,

У прилогу дописа достављамо Вам 1 примерак Техничких услова за пројектовање и прикључење ВЕ Башаид на преносни систем.

За све додатне информације, можете нас контактирати на тел. 011 30 91 854 Милица Николић, или на мејл: [dejana.popovic@ems.rs](mailto:dejana.popovic@ems.rs) , [milica.nikolic@ems.rs](mailto:milica.nikolic@ems.rs)

С поштовањем,

Руководилац пројекта



*Dejana Popović Milovanović*  
Дејана Поповић Миловановић, дипл.ел.инж.

Оригинале доставити:

- Наслову
- Архива

Копије:

- Сектор за пројекте прикључења и повезивања
- Центар за развој

Акционарско друштво „Електромрежа Србије“

Датум: 18-02-2020

Број: 331-00-УТО-044-17/2019-002

Basaid Wind DOO

Доситејева 12

11000 Београд

**ПРЕДМЕТ: Технички услови за пројектовање и прикључење на преносни систем ветроелектране Башаид и Прикључак**

Према Уговору о изради Студије прикључења за ветроелектрану (ВЕ) Башаид за издавање Техничких услова за пројектовање и прикључење на преносни систем за ВЕ Башаид и Прикључак, Акционарско друштво „Електромрежа Србије“ (у даљем тексту: EMC АД), сагласно чл. 54. Закона о планирању и изградњи („Службени гласник РС“ бр. 72/2009 и 81/2009-исправка 64/2010-УС, 24/2011, 121/2012, 42/2013-УС, 50/2013-УС, 98/2013-УС, 132/2014, 145/2014, 83/2018 и 31/2019), на основу приложене документације и спроведених анализа, даје следеће техничке услове:

ОПШТИ ПОДАЦИ О ОБЈЕКТУ КОРИСНИКА ПРЕНОСНОГ СИСТЕМА	
Инвестициони објекат	Изградња прикључка за ВЕ Башаид
Назив објекта	ПРП 110 kV Башаид и прикључни далековод
Инвеститор	EMC АД
Очекивани улазак у погон	2022
Напонски ниво прикључка	110 kV
Врста прикључка	Прикључак је део преносног система. Прикључење се врши на постојећи систем путем прикључних 110 kV далековода на постојећи 110 kV далековод ТС Нова Црња – ТС Кикинда 2
Место разграничења	Прикључна клема на проводном изолатору на високонапоској страни трансформатора 35/110 kV ТС Башаид
Место прикључења	Прикључна клема на проводном изолатору на високонапоској страни трансформатора 35/110 kV ТС Башаид
Место испоруке електричне енергије	Прикључна клема на проводном изолатору на високонапоској страни трансформатора 35/110 kV ТС Башаид
Место мерења	У трансформаторском пољу 110 kV у ПРП 110 kV Башаид
Одобрена снага на месту прикључења (MW)	85



<ul style="list-style-type: none"> <li>➤ резервни коридор:</li> <li>➤ удаљење од ДВ:</li> <li>➤ укрштање:</li> <li>➤ растојање од ветрогенератора:</li>   <li>➤ климатски параметри:</li> </ul>	<ul style="list-style-type: none"> <li>• нема</li> <li>• у складу са важећим техничким прописима</li> <li>• у складу са важећим техничким прописима</li> <li>• минимално потребно растојање између вертикалне пројекције на хоризонталну раван најближег фазног проводника далековода у неотклоњеном стању, као и било ког дела прикључног далековода, и осе најближег ветрогенератора износи <math>H_{oserotora}+D/2+10m</math>, где је D пречник елисе ротора.</li> </ul> <p>Податке о притиску ветра и основном додатном оптерећењу прибавити од РХМЗ. Користити искуства са ДВ 1143/2 и постојећих далековода у близини (ДВ 143, 145 и 1147). Додатно оптерећење - мин. 1.6 x ОДО. Притисак ветра – мин. 75 daN/m<sup>2</sup>.</p>
<b>Тип постројења 110 kV</b>	Спољашња монтажа, ваздухом изоловано постројење
<b>Систем сабирница</b>	Два система сабирница
<b>Тип сабирница</b>	ужад или цеви одговарајућег пресека, димензионисани за крајњу фазу градње ПРП
<b>Пресек сабирница</b>	Одабрати према коначној фази у складу са прорачуном токова снага
<b>Број подужних секција</b>	Нема
<b>Број далеководних поља</b>	Два
<b>Број спојних поља</b>	Једно
<b>Број трансформаторских поља</b>	Два
<b>Број резервних поља</b>	Два ДВ поља 110 kV (једно: смер север, друго: смер југ)
<b>Расклопна опрема у далеководним пољима:</b> <ul style="list-style-type: none"> <li>• називна струја (А)</li> <li>• прекидна моћ прекидача (кА)</li> <li>• врста прекидача</li> <li>• називна струја растављача</li> </ul>	<p>≥1250 А</p> <p>40 кА (а не мање од вредности из подлога о струјама кратких спојева са посебним погонским механизмима за сваку фазу</p> <p>≥1250 А</p>
<b>Расклопна опрема у спојном пољу:</b> <ul style="list-style-type: none"> <li>• називна струја (А)</li> <li>• прекидна моћ прекидача (кА)</li> <li>• врста прекидача</li> <li>• називна струја растављача</li> </ul>	<p>≥2000 А</p> <p>40 кА (а не мање од вредности из подлога о струјама кратких спојева са по једним погонским механизмом за сваку фазу</p> <p>≥2000 А</p>
<b>Расклопна опрема у трансформаторском пољу<sup>3)</sup>:</b> <ul style="list-style-type: none"> <li>• називна струја (А)</li> <li>• прекидна моћ прекидача (кА)</li> <li>• врста прекидача</li> <li>• *) само за прикључно постројење</li> <li>• називна струја растављача</li> </ul>	<p>≥1250 А</p> <p>40 кА (а не мање од вредности из подлога о струјама кратких спојева</p> <p>са по једним погонским механизмом за сваку фазу</p> <p>≥1250 А</p>
<b>Напон напајања погонских механизма (V):</b>	230 V, 50 Hz
<b>Командни напон (V):</b>	220 V DC
<b>Струјни трансформатори у далеководним пољима:</b> <ul style="list-style-type: none"> <li>• преносни однос</li> </ul>	2x750/ 1/1/1/1

<ul style="list-style-type: none"> <li>• класа</li> <li>• снага језгара</li> </ul>	0.2/0.5/5P30/5P30 5/15/30/30
<b>Струјни трансформатори у спојном пољу:</b> <ul style="list-style-type: none"> <li>• преносни однос</li> <li>• класа</li> <li>• снага језгара</li> </ul>	2x750/ 1/1/1/1 0.2/0.5/5P30/5P30 5/15/30/30
<b>Струјни трансформатори у трансформаторском пољу*):</b> <ul style="list-style-type: none"> <li>• преносни однос</li> <li>• класа</li> <li>• снага језгара</li> </ul> *) само за прикључно постројење	2x300/1/1/1/1 0.2/0.2/0.5/5P30/5P30 5/5/15/30/30
<b>Напонски трансформатори у далеководним пољима</b> <ul style="list-style-type: none"> <li>• преносни однос</li> <li>• класа</li> <li>• снага језгара</li> </ul>	Капацитивни у свакој фази $110/\sqrt{3}/0.1/\sqrt{3}/0.1/\sqrt{3}$ 0,2; 1/3P 25;75
<b>Напонски трансформатори у трансформаторском пољу):</b> <ul style="list-style-type: none"> <li>• преносни однос</li> <li>• класа</li> <li>• снага језгара</li> </ul>	Капацитивни у свакој фази $110/\sqrt{3}/0.1/\sqrt{3}/0.1/\sqrt{3}$ 0,2; 1/3P 25;75
<b>Напонски трансформатори у сабирницама:</b> <ul style="list-style-type: none"> <li>• преносни однос</li> <li>• класа</li> <li>• снага језгара</li> </ul>	Капацитивни по један комад у сваком систему сабирница $110/\sqrt{3}/0.1/\sqrt{3}/0.1/\sqrt{3}$ 0,2; 1/3P 25;75
<b>Релејна заштита</b> <ul style="list-style-type: none"> <li>• далеководна поља (врста далековода, супротни крај)</li> </ul> <ul style="list-style-type: none"> <li>• трансформаторска поља *)</li> <li>• *) само за прикључно постројење</li> </ul>	Заштитне уређаје за далеководна поља 110 kV, њихов рад и функционалност треба одабрати у складу са интерним стандардом ЕМС АД; ИС ЕМС 712_2018. Заштита водова 220 и 110 kV. За заштиту далековода 110 kV користе се једна главна заштита и једна резервна ( <i>back up</i> ) заштита. Сагласно Техничком упутству за подешење заштите високонапонских водова ТУ-РЗУ-03/1:2014 и Интерног стандарда ИС-ЕМС 712_2018 далеководи: <ul style="list-style-type: none"> <li>• ПРП 110 kV Башаид - ДВ110 kV ТС Нова Црња, укупне дужине ~ око 15 km</li> <li>• ПРП 110 kV Башаид – ТС Кикинда 2, укупне дужине око 40 km.</li> </ul> због захтева остваривања селективности рада система заштите, опремају се подужном диференцијалном заштитом са уређајима који су дефинисани у параграфу 6.2 документа ИС ЕМС 712_2018. Ради остваривања функције подужне диференцијалне заштите (87L) потребно је предвидети у суседним трансформаторским станицама по један уређај идентичан оном у ПРП Башаид као и комуникацију путем оптичког кабла (FO) за сваки пар уређаја. Заштитне уређаје за трансформаторска поља, њихов рад и функционалност треба одабрати у складу са ИС ЕМС

	<ul style="list-style-type: none"> <li>• сабирнице</li>   <li>• спојно поље</li> </ul>	<p>703_2018 Заштита енергетских трансформатора, тачка 5.1.5.</p> <p>Није неопходна диференцијална заштита сабирница, и потребна је заштита од отказа прекидача постројења 110 kV у складу са интерним стандардом ЕМС ИС – ЕМС 739_2018.</p> <p>Заштитни уређај за спојно поље треба одабрати у складу са са интерним стандардом ИС ЕМС 739:2016.</p> <p>За уређаје релејне заштите и управљања предвидети станичну комуникацију по стандарду IEC 61850.</p>
	<p><b>Технички систем управљања</b></p> <ul style="list-style-type: none"> <li>• листа сигнала</li> </ul>	<p>Локални SCADA систем Локално и даљинско управљање за ПРП) на ЕЕ објекту предвидети у складу са:</p> <p>-ИС ЕМС-770_2018 Интерни стандард за системе надзора и управљања у електроенергетским објектима ЕМС АД</p> <p>-ТУ-РЗУ-04_2018 Техничко упутство за системе надзора и управљања у електроенергетским објектима ЕМС АД са свим прилозима (сигнал листе у локалу и према надређеним управљачким центрима, ауторизација и блокадни услови, табеле и трендови, процедуре за испитивања...)</p> <p>-ИС ЕМС-604_2011 Графички прикази у системима управљања ЈП ЕМС</p> <p>Локални SCADA систем извести у складу са стандардом IEC-61850.</p> <p>Локални SCADA систем извести у редувантној конфигурацији.</p> <p>Предвидети у локалном SCADA систему двосмерну размену информација по IEC-60870-5-101 између прикључног разводног постројења и корисника преносног система.</p> <p>Предвидети у локалном SCADA систему даљинско командовање појединим апаратима из надређених управљачких центара.</p> <p>За ПРП: између уређаја заштите и управљања предвидети /препоручена комуникација по стандарду IEC 61850.</p> <p>Предвидети могућност размене сигнала између ПРП Башаид и ВЕ Башаид по протоколу IEC 60870-5-101 или IEC 60870-5-104.</p> <p>Подаци у реалном времену из ВЕ Башаид и ПРП Башаид ће се независним преносним путевима са сваког од ових објеката, преносити у надлежни РДЦ, НДЦ и РНДЦ по протоколу IEC 60870-5-101.</p> <p>Скуп података у реалном времену неопходних за надређене центре управљања ЕМС АД треба предвидети у складу са одредбама Правила о раду преносног система.</p>
	<p><b>Обрачунско мерење електричне енергије</b></p>	<p>Обрачунско мерење преузете електричне енергије мора бити у складу са Правилима о раду преносног система.</p> <p>Места обрачунског мерења налази се у трансформаторским пољима 110 kV енергетских трансформатора ВЕ Башаид. Свако трансформаторско поље мора бити комплетно опремљено са три НТ и три СТ. Места контролних мерења предвидети у далеководним пољима.</p>

		За детаљне техничке услове израде мерног ормана за обрачунско мерење, треба се обратити ЕМС АД–Сектор за обрачунско и контролно мерење електричне енергије.
	<b>Прикључење енергетског објекта на ТК систем ЕМС АД</b>	Предвидети уградњу OPGW ужета у саставу водова 110 kV и приводних оптичких каблова компатибилних са ТК системом ЕМС АД: са одговарајућим бројем и типом оптичких влакана и разделника. За ПРП Башаид предвидети набавку и уградњу телекомуникационе опреме неопходне за поуздан рад ПРП Башаид, у потпуности компатибилну са изграђеним телекомуникационим системом ЕМС АД. Предвидети оптички пут за повезивање ПРП Башаид и корисника преносног система.
	<b>Заштита од пренапона</b>	У складу са ИС ЕМС 125_2018 – Координација изолације у мрежама високог напона, СРПС ЕН 60071-1:2008, СРПС ЕН 60071-2:2008.
	<b>Координација изолације</b> • степен изолације • степен загађења	У складу са ИС ЕМС 125_2018 – Координација изолације у мрежама високог напона, СРПС ЕН 60071-1:2008, СРПС ЕН 60071-2:2008. SI 123 / LI550 AC230 минимално II степен загађења тј. $\geq 20 \text{ mm/kV}$
	<b>Заштита од напона корака и додира</b>	У складу са са ИС ЕМС 123_2018 – Уземљење електроенергетских постројења
	<b>Сопствена потрошња</b>	Напајање извести у складу са техничким условима ОДС-а и ускладити са ИС ЕМС 133_2014 Сопствена потрошња у ТС и диспечерским центрима. Објекат је I категорије.
	Удаљење ветрогенератора од ПРП и	минимално потребно растојање између вертикалне пројекције на хоризонталну раван најближег фазног проводника далековода у неотклоњеном стању, као и било ког дела прикључно-разводног постројења, и осе најближег ветрогенератора износи $H_{\text{oserotora}}+D/2+10\text{m}$ , где је D пречник елисе ротора.
	Физичко техничка заштита објекта, безбедност и видео надзор	Сходно: ИС-ЕМС-191_2016 – Физичко техничка заштита објеката у ЕМС АД Београд

У Решењу о прикључењу биће дефинисани технички услови за прикључење ВЕ Башаид по питању фреквенције, напона, квалитета напонског таласа (несиметрија, фликери, виши хармоници), партиципације у Плановима одбране ЕЕС, карактеристика центра управљања, размене података у реалном времену и других услова, у свему у складу са Правилима о раду преносног система.

Неопходно је да ЕМС АД да сагласност Стручног панела на пројектне задатке за потребе израде техничке документације неопходне у процесу издавања грађевинске дозволе.

Током израде техничке документације неопходно је да од стручних служби ЕМС АД добијете сагласност на сву документацију која се тиче прикључења на преносни систем.

Важност ових Техничких услова је годину дана, уз опцију продужења на још највише годину дана, и то само под условом да је Уговор о изради планске и техничке документације и прибављању потребних дозвола за изградњу Прикључка склопљен и да је Basaid Wind DOO претходно доставио доказе о покретању поступка за исходавање планске документације.

Молимо Вас да се за детаљнија обавештења обратите Дејани Поповић Миловановић, дипл. ел.инж.

**Прилози:**

1. Једнополна шема
2. Параметри кратких спојева
3. Шема уклапања

Извршни директор за пренос електричне енергије



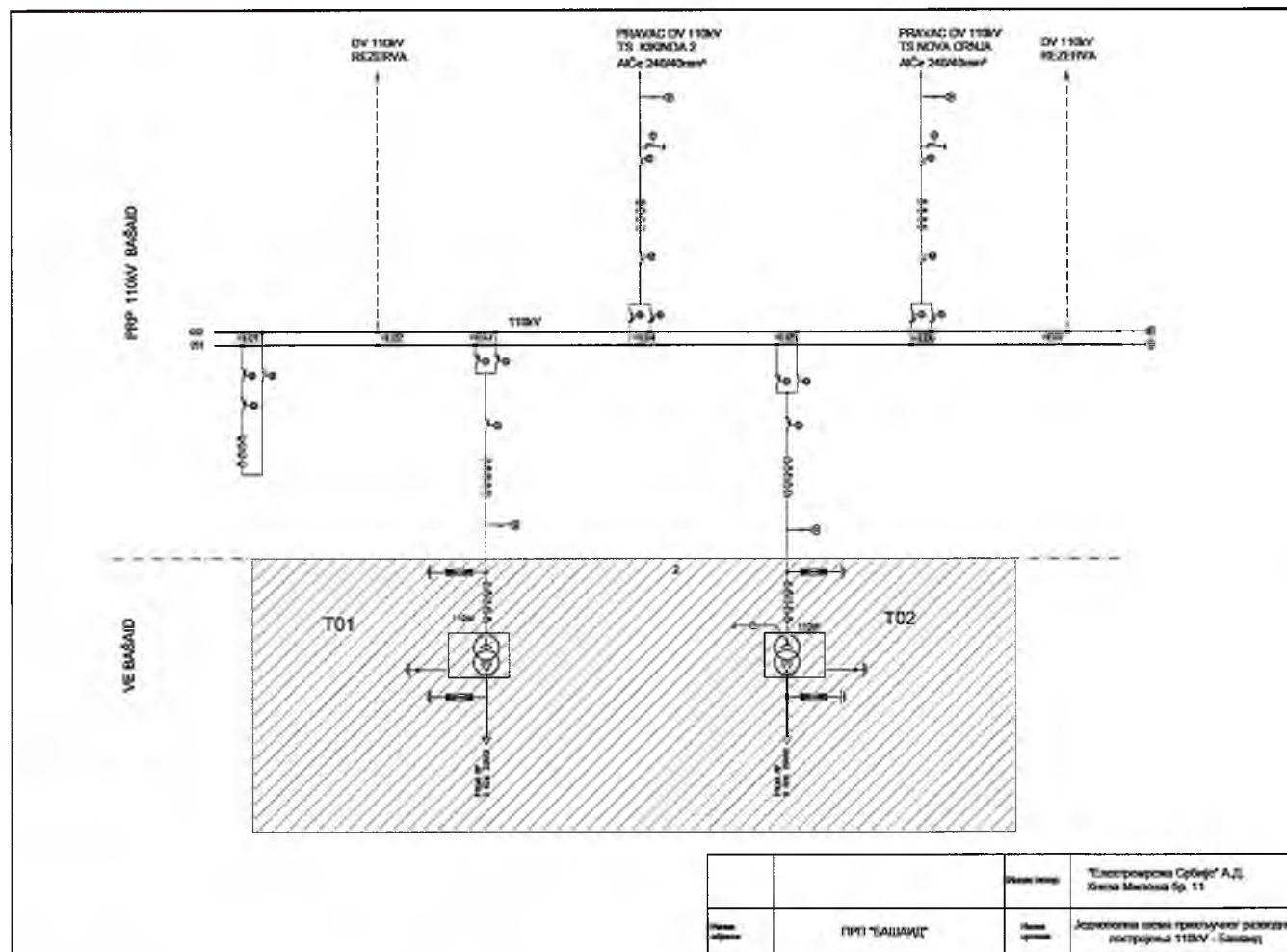
*Илија Цвијетић*  
Илија Цвијетић, дипл.инж.

**Доставити:**

- Наслову
- Сектору за прикључење и повезивање
- Дирекцији за техничку подршку преносног система
- Архива



Прилог 1: Једнополна шема



**Прилог 2: Параметри кратких спојева**

Акционарско друштво „Електроурежа Србије“  
Дирекција за техничку подршку преносном систему  
Београд, 17.10.2019. године


Предмет: ПРП 110 кV ВЕ Башаид

Параметри кратког споја

Величина	јед.	Сабирнице 110 кV 2030. год.
Импеданса на месту квара $Z''_d = R''_d + jX''_d$	$\Omega$	1,701 + j8,751
Субтранзијентна струја трофазног кратког споја $I''_{3F}$	кА	1,496 – j7,692
Субтранзијентна струја једнофазног кратког споја $I''_{1E}$	кА	<b>1,319 – j7,992</b>
ТС Кикинда 2		-0,895 + j3,444
ТС Нова Црња		-0,273 + j1,179
T1+T2		-0,151 + j3,369
Транзијентна струја трофазног кратког споја $I'_{3F}$	кА	1,450 – j7,280
Транзијентна струја једнофазног кратког споја $I'_{1E}$	кА	1,311 – j7,840
Трајна струја трофазног кратког споја $I_{3F}$	кА	1,180 – j4,963
Трајна струја једнофазног кратког споја $I_{1E}$	кА	1,269 – j6,723
Ударна струја $i_{уд}$ (ефективна вредност)	кА	17,950

Прорачун за перспективно стање 2030. године урађен је узимајући у обзир тренутно расположиве податке о генераторима, као и напонски коефицијент 1,1.

Прорачун урадила:

  
Гордана Луковић, дипл.инж.ел.

Прилог 3: Концепт шема уклапања





Огранак „Електродистрибуција Зрењанин“  
Зрењанин, Панчевачка 46,  
тел. +381 233 543210, факс +381 23 525243

Наш број: 8Б.1.1.0.-Д-07.13.-141915-20

Ваш број: III-09-353-87/2020

Зрењанин, 11.06.2020.

Лист, №		18.06.2020	
Приликом:		18.06.2020	
орг.	орг.	орг.	такса
III-09-353-87/2020			2020

Република Србија  
Аутономна покрајина Војводина  
ГРАД КИКИНДА  
Градска управа  
Секретаријат за развој  
и управљање инвестицијама  
ТРГ СРПСКИХ ДОБРОВОЉАЦА бр. 12  
23300 КИКИНДА

Предмет: **услови и подаци за израду Плана детаљне регулације коридора два једносистемска 110 kV далековода од ПРП ветропарка „Башаид“ до 110 kV далековода број 1143/2 ТС Нова Црња - ТС Кикинда 2 (део за територију града Кикинде)**

Поштовани,

Вашим захтевом под бројем: III-09-353-87/2017 од 27.05.2020. године обратили сте се Електродистрибуцији Зрењанин за издавање услова из оквира наше надлежности за израду Плана детаљне регулације коридора два једносистемска 110 kV далековода од ПРП ветропарка „Башаид“ до 110 kV далековода број 1143/2 ТС Нова Црња - ТС Кикинда 2 (део за територију града Кикинде).

Анализом података из Захтева, односно елабората за рани јавни увид број Е-2/2020, дају се ову услови:

На датој локацији се налазе постојећи и планирани електроенергетски објекти који се укрштају или паралелно воде са планираном трасом објекта (два једносистемска 110 kV далековода од ПРП ветропарка „Башаид“ до 110 kV далековода број 1143/2 ТС Нова Црња - ТС Кикинда 2) власништво „ЕПС Дистрибуција“ д.о.о. Београд, Огранак Електродистрибуција Зрењанин, који су приказани на цртежу у прилогу.

У обухвату плана нема објеката који би се напајали из ДСЕЕ.

1. Инвеститор је у обавези да поштује следеће:

Приликом израде плана неопходно је уважити све законе и прописе а посебно прописе везане за паралелно вођење и укрштање електроенергетских водова са осталом инфраструктуром и прописе везане за међусобна растојања објеката, као и услове осталих субјеката чији се постојећи и планирани објекти налазе у обухвату плана.

Техничком препоруком број 3 ЈП ЕПС Дирекције за дистрибуцију дефинисани су услови за укрштање и паралелно вођење кабловских водова и других инфраструктурних објеката (Техничка препорука број 3 [ТП 3] - V издање: 2012, *Основни технички захтеви за избор и монтажу енергетских каблова и кабловског прибора у електродистрибутивним мрежама 1 kV, 10 kV, 20 kV, 35 kV и 110 kV, на адреси <http://epsdistribucija.rs/index.php/zakonska-regulativa/interni-standardi>*).

Оператор дистрибутивног система „ЕПС Дистрибуција“ д.о.о.

У случају приближавања делова објекта надземним електроенергетским објектима ОДС-а или укрштања поштовати одредбе Правилника о техничким нормативима за изградњу надземних електроенергетских водова напона од 1kV до 400kV ("Службени лист СФРЈ", бр. 65/88 и 18/92) и Правилника о техничким нормативима за изградњу нисконапонских надземних водова ("Службени лист СФРЈ", бр. 6/92.)

Пројекат треба да предвиди заштиту и потребно измештање постојећих Електроенергетских објеката (ЕЕО) ОДС-а пре изградње пројектованог објекта, при чему Инвеститор решава све имовинско-правне односе настале због потребе измештања/заштите.

- Поштовати ширину заштитног коридора према условима EMC.
- Водови средњег напона који ће се по потреби градити за потребе напајања сопствене/остале потрошње на локацији ветропарка биће реализовани као кабловски водови у делу трасе кроз парцелу ветропарка. Услови за напајање остале потрошње ветропарка који су у фази обраде.
- Ускладити плански документ са постојећим планом детаљне регулације за Ветропарк Башаид

Трасе подземних електродистрибутивних кабловских водова планирати кроз јавне површине. Неопходно је обезбедити право службености за водове и објекте који су у функцији дистрибуције електричне енергије, а не налазе се на јавној површини.

Водити рачуна и о обезбеђењу рада механизације приликом грађења пројектованог објекта.

Обратити пажњу на надземне електродистрибутивне објекте - мрежу и трафостанице. Обезбедити довољну удаљеност од темеља надземних електродистрибутивних објеката, да би се сачувала њихова статичка стабилност, и од уземљења стубова мреже и трафостаница која се налазе прстенасто положена на растојању 1 м од спољашњих ивица истих и на дубини од 0,5 до 1 м. У близини трафостаница постоје енергетски каблови са резервама истих. У случају потребе измештања електродистрибутивних објеката Инвеститор подноси захтев Електродистрибуцији, која ће извршити измештање о трошку Инвеститора.

У случају да запази да постојећи надземни електродистрибутивни објекти представљају сметњу за нормалну изградњу, дужан је да пре почетка радова обавести Службу за припрему и надзор одржавања "ЕПС Дистрибуција" д.о.о. Београд, Огранка Електродистрибуција Зрењанин, Зрењанин, у писаној форми са навођењем датума и времена почетка радова, одговорног лица за извођење радова и контакт телефона, ради одређивања даљег поступка.

Потребна искључења (планирана или ради обезбеђења људства на градилишту) дужан је тражити инвеститор или извођач радова. Захтев за планирано искључење подноси се најкасније 72 часа пре почетка радова не рачунајући суботу и недељу, односно најмање 15 дана раније уколико се искључују купци на средњем напону.

Трошкове настале ангажовањем Службе за припрему и надзор одржавања "ЕПС Дистрибуција" д.о.о. Београд, Огранка Електродистрибуција Зрењанин, око припремних радова као и на искључивању, поновном укључивању електродистрибутивних објеката, сносиће инвеститор.

Уколико током извођења радова дође до оштећења електродистрибутивних објеката, трошкове довођења истих у исправно стање сноси инвеститор. Ово важи и за трошкове настале када се електродистрибутивни објекти оштете на месту извођења радова након завршетка радова и када је изграђени објекат изведен мимо техничких прописа.

На местима паралелног вођења или укрштања енергетског кабла са другом инфраструктуром која је у непосредној близини ров се копа ручно (без употребе механизације).

На местима укрштања код ископа канала каблови не смеју висити преко рова већ се морају заштитити на одговарајући начин.

На местима укрштања рова и енергетског кабла приликом поновног затрпавања извршити стабилизацију енергетског кабла помоћу песка и воде да би се избегло оштећење енергетског кабла услед слегања земљишта.

Не смеју се уништавати заштитне цеви, пластични штитници, сигналне траке и кабловске ознаке. Враћају се у првобитан положај.

У случају да дође до измене локације објекта у односу на издате услове, потребно је затражити измену истих.

## 2. Додатни услови за извођење радова на изградњи објекта

- 2.1. Грађевинске радове у непосредној близини електроенергетских објеката вршити ручно, без употребе механизације и уз предузимање свих потребних мера заштите.
- 2.2. Најкасније осам дана пре почетка било каквих радова у близини електроенергетских објеката инвеститор је у обавезни да се у писаној форми обрати Служби за припрему и надзор одржавања "ЕПС Дистрибуција" д.о.о. Београд, Огранак Електродистрибуција Зрењанин, Зрењанин, у коме ће навести датум и време почетка радова, одговорно лице за извођење радова и контакт телефон.
- 2.3. Обавезује се инвеститор да уколико приликом извођења радова наиђе на подземне електроенергетске објекте, одмах обавести Службу за припрему и надзор одржавања "ЕПС Дистрибуција" д.о.о. Београд, Огранак Електродистрибуција Зрењанин, Зрењанин.
- 2.4. У случају потребе за измештањем електроенергетских објеката морају се обезбедити алтернативне трасе и инфраструктурни коридори уз претходну сагласност „ЕПС Дистрибуција“ д.о.о. Београд, Огранак Електродистрибуција Зрењанин. Трошкове постављања електроенергетског објекта на другу локацију, као и трошкове градње, у складу са чл.217. Закона о енергетици („Сл.гласник РС“ бр. 145/14), сноси инвеститор објекта због чије изградње се врши измештање.

## 3. Додатни услови за грађење објекта са образложењем

Нема додатних услова

4. Ови Услови имају важност 12 месеци, односно до истека рока важења локацијских услова издатих у складу са њима.
5. Ови Услови обавезују „ЕПС Дистрибуција“ д.о.о. Београд, Огранак Електродистрибуција Зрењанин само уколико у целости, у истоветној и идентичној садржини чине саставни део локацијских услова.

Прилог: - као у тексту



Директор огранка

Стојан Станижан, дипл.ел.инж

Достављено:

- ⊙ Наслову;
- Енергетици
- Писарници.



Директора за Писарница: Градска		за Кикинда
инвестиције		
Примљено:		03 JUN 2020
орган		такса
Ваш број: П - 09 - 364/2020		

Град Кикинда  
Градска управа  
Секретаријат за развој и управљање  
инвестицијама  
Трг српских добровољаца 12  
  
23300 Кикинда

Наш број: 06-01-1999/1

Датум: 03 JUN 2020

**ПРЕДМЕТ: Услови за израду Плана детаљне регулације коридора два једносистемска 110 kV далековода од ПРП ветропарка Башаид до далековода 110 kV далековода бр.1143/2 ТС Нова Црња – ТС Кикинда 2**

На основу Вашег захтева број III-09-353-87/2020 од 29.05.2020. године за издавање услова за израду Плана детаљне регулације коридора два једносистемска 110 kV далековода од ПРП ветропарка Башаид до далековода 110 kV далековода бр.1143/2 ТС Нова Црња – ТС Кикинда 2 и приложеног графичког приказа, обавештавамо Вас да ЈП „СРБИЈАГАС“ има својих инсталација:

- гасовод високог притиска РГ-01-16/1 ОГС Кикинда – ГМРС Банаћанка - пречника DN150

Гасовод високог притиска је изграђен од челичних цеви.

Званични и ажурни подаци о висинском и ситуационом положају поменутог објекта налазе се у надлежном Катастру.

Приликом израде Плана потребно је придржавати се следећих услова:

1. За транспортне гасоводе и ГМРС поштовати услове који су дати у „Правилнику о условима за несметан и безбедан транспорт природног гаса гасоводима притиска већег од 16 bar“ (Сл. лист РС бр. 37/2013 и 87/2015) и Интерним техничким правилима ЈП „Србијагас“ из октобра 2009. године.
2. У појасу ширине 30 m од осе гасовода мерено са обе стране осе цевовода, забрањено је градити зграде намењене за становање или боравак људи без обзира на степен сигурности са којим је гасовод изграђен и без обзира на то у који је разред појас цевовода сврстан.
3. Експлоатациони појас гасовода је простор у ком се не смеју постављати трајни или привремени објекти за време експлоатације гасовода или предузимати друга дејства која би могла да утичу на стање, погон или интервенције на гасоводу, сем објеката у функцији гасовода.

У експлоатационом појасу гасовода не смеју се изводити радови и друге активности (постављање трансформаторских станица, пумпних станица, подземних и надземних резервоара, сталних камп места, возила за камповање, контејнера, складиштења силиране хране и тешко-транспортнујућих материјала, као и постављање оgrade са темељом и сл.) изузев пољопривредних радова дубине до 0,5 метара без писменог одобрења оператора транспортног система.



У експлоатационом појасу гасовода забрањено је садити дрвеће и друго растиње чији корени досежу дубину већу од 1 m, односно, за које је потребно да се земљиште обрађује дубље од 0,5 m.

Ширина експлоатационог појаса зависи од пречника гасовода.

4. Минимална растојања спољне ивице подземних гасовода од других објеката или објеката паралелних са гасоводом су:

- 2 m од некатегорисаних путева, рачунајући од спољне ивице земљишног појаса;
- 5 m од општинских путева, рачунајући од спољне ивице земљишног појаса;
- 5 m од путева II реда, рачунајући од спољне ивице земљишног појаса;
- 10 m од путева I реда, осим аутопутева, рачунајући од спољне ивице земљишног појаса;
- 20 m од ауто-путева, рачунајући од спољне ивице земљишног појаса и
- 15 m од железничких колосека, рачунајући од границе пружног појаса.

*Под појмом „пружни појас“ пружни појас је земљишни појас са обе стране пруге, у ширини од 8 m, у насељеном месту 6 m, рачунајући од осе крајњих колосека, земљиште испод пруге и ваздушни простор у висини од 14 m. Пружни појас обухвата и земљишни простор службених места (станица, стајалишта, распутница, путних прелаза и слично) који обухвата све техничко-технолошке објекте, инсталације и приступно-пожарни пут до најближег јавног пута*

- 1 m од других подземних линијских инфраструктурних објеката рачунајући од спољне ивице објеката;
- 10 m од нерегулисаних водотокова рачунајући од ивице корита мерено у хоризонталној пројекцији и
- 10 m од регулисаних водотокова рачунајући од брањене ножице насипа мерено у хоризонталној пројекцији.

5. Минимално потребно растојање при укрштању гасовода са подземним линијским инфраструктурним објектима је 0,5 m.

6. Минимална растојања подземних гасовода од надземне електро мреже и стубова далеководова су:

	паралелно вођење (m)	при укрштању (m)
< 20 kV	10	5
20 kV < U < 35 kV	15	5
35 kV < U < 110 kV	20	10
110 kV < U < 220 kV	25	10
220 kV < U < 440 kV	30	15

Минимално растојање се рачуна од темеља стуба далеководова и уземљивача.

7. На укрштању гасовода са путевима, пругама, водотоковима, каналима, надземним далеководима, нафтоводима, продуктоводима и другим гасоводима, угао осе гасовода према тим објектима мора да износи између 60° и 90°. На укрштању гасовода са државним путевима I и II реда и аутопутевима, као и водотоковима са водним огледалом ширим од 5 m, далеководима називног напона преко 35 kV, угао осе гасовода према тим објектима по правилу мора да износи 90°. Угао укрштања из става 2. овог члана на местима где је то технички оправдано, дозвољено је смањити на минимално 60°. Угао укрштања гасовода

ЈП "СРБИЈАГАС"; Јавно предузеће за транспорт, складиштење, дистрибуцију и трговину природног гаса

- са некатегорисаним путевима, каналима са мањим воденим огледалом од 5 m, далеководима називног напона једнаког или испод 35 kV, може да буде и мањи од 60° под условом да дужина гасовода на месту укрштања није већа од дужине једне цеви.
8. Пошто се постојећи гасоводи укрштају са трасом будућег далековода потребно је да се уради Студија утицаја далековода на гасовод која ће се доставити ЈП СРБИЈАГАС-у на увид.
  9. Приликом извођења било каквих радова потребно је да се радни појас формира тако да тешка возила не прелазе преко нашег гасовода на местима где није заштићен.
  10. Забрањено је изнад гасовода градити, као и постављати, привремене, трајне, покретне и непокретне објекте.
  11. У близини гасовода ископ вршити ручно. У случају оштећења гасовода, гасовод ће се поправити о трошку инвеститора.
  12. Евентуална измештања гасовода вршиће се о трошку инвеститора.
  13. Евентуална раскопавања гасовода ради утврђивања чињеничног стања, не могу се вршити без одобрења и присуства представника ЈП „Србијасгас“. Најмање 3 дана пре почетка радова на делу трасе који се води паралелно или укршта са нашим гасоводом у обавези сте обавестити ЈП „Србијасгас“.
  14. Рок важности овог документа је две године од датума његовог издавања.

С поштовањем,

Обрадио:

  
Зоран Андрић, дипл. инж. маш.

Доставити:

1. Наслову
2. Техн.архиви
3. а/а





Република Србија  
Аутономна покрајина Војводина  
Град Кикинда  
Градска управа  
Секретаријат за развој и управљање  
инвестицијама  
Станислав Вујчић, секретар  
Трг српских добровољаца 12  
23 300 Кикинда

236761-2020



Департман за спољне везе и односе  
са државним органима у Србији

Број НМ\_444000/12-до/4161/2020  
Датум 02. 06. 2020

**ПРЕДМЕТ:** : Достављање података и услова за израду Плана детаљне регулације коридора два једносистемска 110 kV далековода од ПРП ветропарка „Башаид“ до 110 kV далековода број 1143/2 ТС Нова Црња - ТС Кикинда 2 (део за територију града Кикинде)

Поштовани господине Вујчићу,

У складу са захтевом Секретаријата за развој и управљање инвестицијама Градске управе града Кикинде, број: III-09-353-87/2020 од 27. маја 2020. године, сагласно одредбама Закона о планирању и изградњи („Сл. гласник РС“, бр. 72/2009, 81/2009 - исправка, 64/2010 - одлука УС, 24/2011, 121/2012, 42/2013, 50/2013 - одлука УС, 98/2013 - одлука УС, 132/2014, 145/2014, 83/2018, 31/2019, 37/2019-др. закон и 9/2020), НИС а.д. Нови Сад доставља следеће:

Увидом у достављену документацију, утврђено је да у обухвату Плана детаљне регулације коридора два једносистемска 110 kV далековода од ПРП ветропарка „Башаид“ до 110 kV далековода број 1143/2 ТС Нова Црња - ТС Кикинда 2 (део за територију града Кикинде), НИС а.д. Нови Сад не изводи и не планира да изводи геолошке истражне радове нафте и гаса, нема објекте инфраструктуре: станице за снабдевање горивом моторних возила (бензинске станице), складишта, стоваришта, водове, инсталације, нити друге објекте, те немамо посебних услова нити предлога.

За све додатне информације можете контактирати Департман за спољне везе и односе са државним органима у Србији, е-mail: [serbian.gr@nis.eu](mailto:serbian.gr@nis.eu), телефон: +381 64 808 8450.

С поштовањем,

Директор Департамента за спољне везе и односе са државним органима у Србији  
Департман за спољне везе и односе са државним органима у Србији  
НИС а.д. Нови Сад

  
Татјана Исаковић

НИС а.д. Нови Сад  
Народног фронта 12,  
21000 Нови Сад  
Тел: +381 21 481 1111  
[office@nis.eu](mailto:office@nis.eu)  
[www.nis.eu](http://www.nis.eu)

ПИБ: 104052135  
Матични број 20084693  
Основни капитал друштва: 993 786.000 € у целости уписан, уплаћен и унет  
Регистар привредних субјеката БД 92142/2005  
Banca Intesa а.д. Београд:  
160-92713-36  
Војвођанска банка а.д. Нови Сад  
325-9500600038722-90

SA 12.00.01-072, верзија 2 1

# Телеком Србија

Предузеће за телекомуникације а.д.

Београд, Таковска 2

Писарница: Управна јединица Кикинда				
Примљено: 25. 06. 2020				
Иницијал	Број дела	Датум	Подносилац	Табела
W	09-1140			22

ДЕЛОВОДНИ БРОЈ: А335-155127/2-2020

ДАТУМ: 23.06.2020.

БРОЈ ИЗ ЛКРМ: 39

ДИРЕКЦИЈА ЗА ТЕХНИКУ

СЕКТОР ЗА ФИКСНУ ПРИСТУПНУ МРЕЖУ

Служба за планирање и изградњу мреже Нови Сад

Одељење за планирање и изградњу мреже Зрењанин Кикинда

Генерала Драпшина 26, 23300 Кикинда

Телефон: 0230/439-219

## ГРАД КИКИНДА ГРАДСКА УПРАВА

23300 Кикинда, Трг српских добровољаца бр. 12

**ПРЕДМЕТ: УСЛОВИ ЗА ПОТРЕБЕ ИЗРАДЕ ПЛАНА ДЕТАЉНЕ РЕГУЛАЦИЈЕ  
КОРИДОРА ДВА ЈЕДНОСИСТЕМСКА 110KV ДАЛЕКОВОДА ОД ПРП ВЕТРОПАРКА  
„БАШАИД“ ДО 110KV ДАЛЕКОВОДА БРОЈ 1143/2 ТС НОВА ЦРЊА-ТС КИКИНДА 2  
(ДЕО ТЕРИТОРИЈЕ ГРАДА КИКИНДА)**

ВЕЗА: III-09-353-87/2020

На предметној локацији „Телеком Србија“ а.д. не поседује телекомуникационе инсталације.

Телекомуникациони каблови се углавном полажу у зони регионалних и локалних путева, а на основу услова које прописују надлежне институције. Стога је потребно планирати телекомуникациони коридор уз све саобраћајнице на подручју који обухвата план детаљне регулације без обзира на ранг пута. Коридор треба планирати са обе стране пута.

Потребно је предвидети нове телекомуникационе коридоре (пре свега уз постојеће и планиране саобраћајнице) како би се омогућило прикључење постојећих и планираних објеката на подручју обухваћеном планом детаљне регулације на постојећу мрежу Телекома.

Плановима развоја предузећа планирано је даље осавремењавање телекомуникационих чворишта у циљу пружања нових сервиса корисницима. Поред постављања нових телекомуникационих уређаја и проширења постојећих који су лоцирани у објектима у власништву или закупу „Телекома Србија“ А.Д., планира се и даље постављање мултисервисних приступних платформи, као и друге телекомуникационе опреме у уличним кабинетима у склопу децентрализације

Предузеће за телекомуникације „Телеком Србија“ а.д. 11000 Београд, Таковска 2

телекомуникационе мреже. Локација уличног кабинета треба да буде на јавној површини. Локације нових уличних кабинета су условљене планираном изградњом на самом подручју и биће дефинисане када постојећа телекомуникациона инфраструктура не буде могла да задовољи потребе корисника. Децентрализација приступне телекомуникационе мреже подразумева скраћење претплатничке петље по бакарним кабловима и даљу изградњу оптичких каблова у оквиру приступне мреже, што ближе корисницима.

Приликом планирања нових саобраћајних коридора планирати полагање одговарајућих цеви за накнадно провлачење телекомуникационих каблова „Телекома Србија“ А.Д. у оквиру парцела у власништву имаоца саобраћајне инфраструктуре.

На предметном подручју нема активних базних станица „Телекома Србија“ А.Д. - система за мобилну телефонију.

Податке о планираним базним станицама у овом тренутку нисмо у могућности да дамо. Ово је условљено чињеницом да је развој мобилне телефоније веома брз и да се сада не може дати прогноза какво ће у даљој будућности бити стратегијско опредељење по питању коришћене технологије и покривања територије. Потребно је да се планом предвиди могућност постављања базних станица на објектима или новим антенским стубовима. Како базне станице мобилне телефоније често нису уз рангиране саобраћајнице, потребно је узети у обзир потребу за изградњом оптичких приводних каблова до њихових локација.

У циљу заштите постојеће и будуће телекомуникационе инфраструктуре потребно је пре почетка израде пројектне документације и било каквих радова на предметном подручју прибавити услове од „Телеком Србија“ А.Д.

Приликом даље разраде планског докумената на предметном подручју, сарађивати са предузећем за телекомуникације „Телекома Србија“ А.Д., Дирекција за технику, служба за планирање и изградњу мреже Нови сад, Одељење за планирање и изградњу мреже Зрењанин Кикинда, контакт особе: Зоран Николин, тел: 0230/439-219, Јелена Милановић, тел: 0230/438-799 и Дејан Боберић, тел: 0230/422-004.

С поштовањем,

Шеф службе



Милош Словић, дипл. инж.

Доставити:

1. Наслову
2. Архиви



Република Србија  
Аутономна Покрајина Војводина  
**Покрајински секретаријат за  
Урбанизам и заштиту животне средине**  
Булевар Михајла Пупина 16, 21000 Нови Сад  
Т: +381 21 487 47 19 F: +381 21 456 238  
ekourb@vojvodina.gov.rs | www.ekourbapv.vojvodina.gov.rs

БРОЈ / NUMBER: 140-501-586/2020-05

Пис: Градска управа Кикинда				
Примљено:				17. 06. 2020
орган	орг.јед.	број	дилог	такса
		III-09-411/2020		

ДАТУМ / DATE 15. 06. 2020 год.

ГРАД КИКИНДА  
ГРАДСКА УПРАВА  
Секретаријат за развој и управљање инвестицијама  
Трг српских добровољаца 12  
КИКИНДА

**ПРЕДМЕТ:** Достављање података и услова за потребе израде Плана детаљне регулације коридора два једносистемска 110kV далековада од ПРП ветропарка "Башаид" до 110kV далековада број 1143/2 ТС Нова Црња-ТС Кикинда 2 (део за територију града Кикинде), са аспекта заштите животне средине

Поводом Вашег дописа од 27. маја 2020. године, заведеног под бројем: III-09-353-87/2020 који садржи Захтев за прибављање података и услова израду Плана детаљне регулације коридора два једносистемска 110kV далековада од ПРП ветропарка "Башаид" до 110kV далековада број 1143/2 ТС Нова Црња-ТС Кикинда 2 (део за територију града Кикинде), са аспекта заштите животне средине, обавештавамо вас о следећем:

Интегрисање животне средине у просторно и урбанистичко планирање обезбеђено је и применом Закона о стратешкој процени утицаја на животну средину ("Сл. гласник РС" бр. 135/04). Чланом 5. Закона о стратешкој процени утицаја на животну средину утврђено је да се стратешка процена врши за планове и програме у области просторног и урбанистичког планирања или коришћења земљишта којима се успоставља оквир за одобравање будућих развојних пројеката. Одлуку о стратешкој процени доноси орган надлежан за припрему плана и програма ако, према критеријумима прописаним овим законом, утврди да постоји могућност значајнијих утицаја на животну средину.

Неопходно је испоштовати следеће услове код израде Плана детаљне регулације коридора два једносистемска 110kV далековада од ПРП ветропарка "Башаид" до 110kV далековада број 1143/2 ТС Нова Црња-ТС Кикинда 2 (део за територију града Кикинде), са аспекта заштите животне средине:

- На планираним површинама могућа је изградња значајних енергетских коридора у складу са регионалним и општинским просторним плановима;
  - Потребно је обратити се надлежним енергетским субјектима за издавање техничких услова и усклађивање са плановима развоја;
  - Неопходно је Планом детаљне регулације предвидети оперативне циљеве и омогућити развој пројеката који би оптимално користили потенцијале за ОИЕ уз уважавање ограничења за функционисање пољопривреде, водопривреде и заштите животне средине;
- Приликом израде планске документације за планирани далековод за прикључење ветрогенераторског поља на преносну електроенергетску мрежу и пратеће инфраструктурне садржаје, обавезно је испоштовати све услове надлежних институција;
- У циљу заштите природних добара и биодиверзитета, у свим фазама планирања потребно је спроводити континуирану сарадњу са Покрајинским заводом за заштиту природе и применити услове које је прописао;

- све интервенције у простору морају бити планиране и извођене на начин да не изазову трајна оштећења, загађивање или на други начин деградирање животне средине, а све евентуално оштећене површине потребно је без одлагања санирати;
- Сходно пропозицијама и одредбама Закона о процени утицаја на животну средину ("Службени гласник РС", број 135/04 и 36/09.), за потребе прибављања грађевинске дозволе за пројекат коридора два једносистемска 110kV далековода од ПРП ветропарка "Башаид" до 110kV далековода број 1143/2 ТС Нова Црња-ТС Кикинда 2 (део за територију града Кикинде),, потребна је израда Студије о процени утицаја на нивоу пројектно-техничке документације којом ће се предвидети одговарајуће техничке и организационе мере које је потребно спроводити у свим фазама реализације пројекта (током изградње, током експлоатације, након експлоатације), како би се минимизирали могући утицаји на животну средину;
- У оквиру граница предметног Плана не планирати изградњу или било какву промену у простору која би могла да наруши стање чинилаца животне средине у окружењу (воде, ваздуха, земљишта) и обављање делатности које угрожавају квалитет животне средине.

ВРШИЛАЦ ДУЖНОСТИ ПОМОЋНИКА

ПОКРАЈИНСКОГ СЕКРЕТАРА





Република Србија  
Аутономна покрајина Војводина

**Покрајински секретаријат за енергетику, грађевинарство и саобраћај**

Булевар Михајла Пупина 16, 21101 Нови Сад  
Т: +381 21 487 4337 Ф: +381 21 456 653  
psegs@vojvodina.gov.rs

БРОЈ: 143-310-202/2020-03 ДАТУМ: 04.06.2020. године

Писарница: Градски		Кикинда
Примљено:		09-06-2020
орган	срп	такса
III -	09 - 385 / 2020	

Град Кикинда  
Градска управа  
Секретаријат за развој и управљање инвестицијама  
Трг српских добровољаца 12  
23 300 Кикинда

**Предмет: Достава података и услова за потребе израде Плана детаљне регулације коридора два једносистемска 110 kV далековода од ПРП Ветропарк Башаид до 110 kV далековода број 1143/2 ТС Нова Црња - ТС Кикинда 2 (део за територији Града Кикинда)**

У складу са вашим дописом број 917/8 од 14.05.2020.године, за доставу података и услова за потребе израде Плана детаљне регулације коридора два једносистемска 110 kV далековода од ПРП Ветропарк Башаид до 110 kV далековода број 1143/2 ТС Нова Црња - ТС Кикинда 2 (део за територију Града Кикинда) у прилогу дописа достављамо вам тражене податке у складу са надлежностима Покрајинског секретаријата за енергетику, грађевинарство и саобраћај, Сектора за инвестиције и енергетику.



**ДОСТАВИТИ:**

1. Наслову
2. Архиви



## **ГЕОЛОГИЈА И РУДАРСТВО**

У складу са одредбама Закона о рударству и геолошким истраживањима ("Службени гласник Републике Србије" бр. 101/15 и 95/2018 – др. закон), увидом у катастар активних истражних простора; експлоатационих простора, лежишта и биланса минералних сировина и других геолошких ресурса и катастар експлоатационих поља утврђено је да, на простору **Плана детаљне регулације коридора два једносистемска 110 kV далековада од ПРП Ветропарк Башаид до 110 kV далековада број 1143/2 ТС Нова Црња - ТС Кикинда 2 (део за територију Града Кикинда)**, одобрење за истраживање има:

### **НИС ад Нови Сад**

- локалност: средњи Банат
- истражни простор бр. 5072
- решење бр. 310-02-691/2013-01 од 26.06.2013. године
- рок важења: 31.12.2020. године
- решење издао: Министарство природних ресурса, рударства и просторног планирања
- минерална сировина: нафта и гас
- границе истражног простора су:

Преломна тачка	X	Y
1	5 000 800	7 442 830
2	5 003 600	7 443 000
3	5 004 870	7 444 300
4	5 007 650	7 445 600
5	5 011 670	7 444 450
6	5 014 850	7 443 000
7	5 016 431	7 440 386
8	5 019 650	7 440 950
9	5 022 030	7 442 600
10	5 026 460	7 438 200
11	5 031 883	7 439 821
12	5 041 800	7 430 900
13	5 045 712	7 429 802
14	5 049 510	7 431 990
15	5 049 893	7 428 180
16	5 051 850	7 427 192
17	5 052 850	7 429 100
18	5 057 300	7 431 450
19	5 060 130	7 428 950
20	5 060 000	7 484 450
21	5 052 200	7 482 000
22	5 048 550	7 482 550
23	5 049 100	7 484 400
24	5 043 750	7 487 000
25	5 039 884	7 482 068
26	5 037 100	7 482 500
27	5 037 000	7 487 300
28	5 034 100	7 490 600
29	5 031 400	7 489 500
30	5 029 550	7 494 200
31	5 026 650	7 495 050
32	5 022 800	7 499 400
33	5 000 000	7 480 000

На основу напред наведеног, обавештавамо вас да, израда Плана детаљне регулације коридора два једносистемска 110 kV далековода од ПРП Ветропарк Башаид до 110 kV далековода број 1143/2 ТС Нова Црња - ТС Кикинда 2 (део за територију Града Кикинда) нема утицаја на напред наведени истражни простор, а самим тим нема ни ограничења у погледу намене и коришћења простора.

Истовремено користимо прилику да вам скренемо пажњу на одредбе члана 21.став 2. Закона о рударству и геолошким истраживањима ("Службени гласник Републике Србије" бр. 101/15): "Примењена инжењерскогеолошка-геотехничка истраживања обавезно се врше за потребе просторног и урбанистичког планирања, пројектовања и изградње грађевинских, рударских и других објеката ради дефинисања инжењерскогеолошких-геотехничких услова изградње и/или санације, као и других карактеристика геолошке средине", јер према нашој евиденцији предвиђена примењена инжењерско-геотехничка истраживања у смислу овог члана на подручју обухвата Плана детаљне регулације коридора два једносистемска 110 kV далековода од ПРП Ветропарк Башаид до 110 kV далековода број 1143/2 ТС Нова Црња - ТС Кикинда 2 (део за територију Града Кикинда), до сада нису извршена.

### **ЕНЕРГЕТИКА**

Покрајински секретаријат за енергетику, грађевинарство и саобраћај у области енергетике нема ограничења у погледу посебних услова за потребе израде Плана детаљне регулације коридора два једносистемска 110 kV далековода од ПРП Ветропарк Башаид до 110 kV далековода број 1143/2 ТС Нова Црња - ТС Кикинда 2 (део за територију Града Кикинда).

Неопходно је да се обратите енергетским субјектима који на територији града врше пренос електричне енергије (ЈП Електромрежа Србије), дистрибуцију електричне енергије ("ЕПС Дистрибуција" д.о.о. Београд, дистрибутивно подручје Зрењанин, ЕД Зрењанин), а такође да се обратите и енергетском субјекту који врши транспорт и дистрибуцију природног гаса (ЈП Србијагас, Нови Сад).



Број: 03-1248/2  
Датум: 17.06.2020.

**Град Кикинда**  
**Секретаријат за развој и управљање инвестицијама**  
**Трг српских добровољаца 12, 23300 Кикинда**

Покрајински завод за заштиту природе, решавајући по захтеву Града Кикинда, Секретаријата за развој и управљање инвестицијама, на основу чланова 136. и 141. Закона о општем управном поступку („Службени гласник РС” 18/16), члана 8., члана 9. члана 57. и члана 102. Закона о заштити природе („Сл. гласник РС”, 36/2009, 88/2010, 91/2010 – испр. и 14/2016), помоћник директора др Слободан Пузовић, по овлашћењу директора број 06-3015 од 29.10.2018. доноси

**РЕШЕЊЕ**  
**о условима заштите природе**

Површина: Градска управа Кикинда				
Примљено: 17.06.2020				
орган	орг.јед.	број	прилог	такса
И-	09	431	1/2020	

Утврђују се Граду Кикинда, Секретаријату за развој и управљање инвестицијама, услови заштите природе за потребе израде Плана детаљне регулације коридора два једносистемска 110kV далековода од ПРП ветропарка „Башаид” до далековода ТС Нова Црња – ТС Кикинда 2:

1. Приликом израде Плана држати се локације приказане у предметном Елаборату наведеном у Вашем допису, а доступном на сајту [www.kikinda.org.rs](http://www.kikinda.org.rs);
2. Приликом ископа земље, издвојити хумус и исти користити за затрпавање;
3. При извођењу радова применити таква решења којима ће се избећи односно максимално умањити могући негативни утицаји, односно којима ће се обезбедити услови за очување земљишта, површинских и подземних вода.
4. Техничко стање машина потребно је одржавати на нивоу којим се могу избећи механички кварови и цурење уља као последице тога. Уколико је ипак дошло до цурења уља, обавезно је загађени слој земљишта без одлагања одстранити са предметног подручја.
5. Геолошка и палеонтолошка документа (фосили, минерали, кристали и др.) која могу да буду пронађена приликом предметних радова, а која би могла да представљају заштићену природну вредност, налазач је дужан да пријави надлежном Министарству пољопривреде и заштите животне средине у року од осам дана од дана проналаска, и предузме мере заштите од уништења, оштећивања или крађе.
6. Уколико подносилац захтева у року од две године од дана достављања акта не отпочне радове и активности за које је акт о условима заштите природе издат, дужан је да прибави нови акт.

## ОБРАЗЛОЖЕЊЕ

Град Кикинда, Секретаријат за развој и управљање инвестицијама, упутио је Покрајинском заводу за заштиту природе захтев за издавање услова заштите природе за израду Плана детаљне регулације коридора два једносистемска 110kV далековада од ПРП ветропарка „Башаид“ до далековада ТС Нова Црња – ТС Кикинда 2. Након разматрања достављеног Захтева и пратеће документације, као и након увида у документацију коју води овај Завод, утврђено је да се на предметном простору не налазе заштићена подручја, нити подручја значајна за очување биолошке и геолошке разноврсности, те да је потребно прописати мере заштите којима неће бити нарушене природне вредности у ширем окружењу предметног простора.

*Такса на захтев и такса за решење, по Тар.бр.1 и Тар. бр.9, су наплаћене у складу са Законом о републичким административним таксама ("Сл. гласник РС", бр. 43/2003, 51/2003 - испр., 61/2005, 101/2005 - др. закон, 5/2009, 54/2009, 50/2011, 70/2011 - усклађени дин. изн., 55/2012 - усклађени дин. изн., 93/2012 и 47/2013 – ускл. дин. изн.)*

Поука о правном леку:

*Против овог Решења може се поднети жалба Покрајинском секретаријату за урбанизам и заштиту животне средине, а преко Покрајинског завода за заштиту природе, у року од 15 дана од дана достављања овог Решења.*

Решено у Покрајинском заводу за заштиту природе, под бројем 03-1248/2, дана 17.06.2020. године.

Достављено:

- Наслову
- Документацији
- Архиви

Помоћник Директора

др Слободан Пузовић



МЕЂУОПШТИНСКИ ЗАВОД ЗА ЗАШТИТУ СПОМЕНИКА КУЛТУРЕ СУБОТИЦА  
KÖZSEGKÖZI MŰEMLEKVEDELMI INTÉZET SZABADKA  
MEĐUOPĆINSKI ZAVOD ZA ZAŠTITU SPOMENIKA KULTURE SUBOTICA

24000 СУБОТИЦА

ТРГ СЛОБОДЕ 1/3

Тел/факс: 024/556-901; 024/557-606

ПИБ: 100838736

МБ: 08137455

www.heritage-su.org.rs

Тек.рач: 840-302664-56

Шифра делатности 9103

office@heritage-su.org.rs

840-302668-44

ЈБКЈС 09056

Број: 387-2/48

Датум: 9.06.2020.

Писарница: Градска управа Кикинда				
Примљено: 12. 06. 2020.				
орган	орг.јед.	број	прилог	такса
КК	03	395	1	2020

Град Кикинда  
градска управа  
Секретаријат за развој и управљање инвестицијама  
Трг српских добровољаца 12  
Кикинда

**Предмет:** Захтев за издавање услова и података за израду Плана детаљне регулације коридора два једносистемска 110 kV далековода од ПРП ветропарка „Башаид“ до 110 kV далековода број 1143/2 ТС Нова Црња-ТС Кикинда 2 (део за територију града Кикинда)

Дописом упућеним Међуопштинском заводу за заштиту споменика културе Суботица, заведеним под бр. 387-1/48 од 29.05.2020. године, Град Кикинда, Градска управа, Секретаријат за развој и управљање инвестицијама, Трг српских добровољаца 12, Кикинда, затражило је услове за израду Плана детаљне регулације коридора два једносистемска 110 kV далековода од ПРП ветропарка „Башаид“ до 110 kV далековода број 1143/2 ТС Нова Црња-ТС Кикинда 2 (део за територију града Кикинда).

Међуопштински завод за заштиту споменика културе Суботица, овим актом утврђује следеће:

#### Услове заштите и мере техничке заштите

- У План детаљне регулације унети да је обавезно обезбедити површинску проспекција терена (археолошко рекогносцирање) на целом предметном простору пре подношења захтева за добијање сагласности на пројекат за извођење радова,
- Обавеза инвеститора је, да у складу са чланом 110. Закона о културним добрима („Сл гласник РС“ број 71/94), обезбеди средства за заштитна археолошка ископавања на подручју на коме се приликом претходних археолошких рекогносцирања детектује археолошки локалитет, након чега може несметано да изврши реализацију пројекта.

- Обавеза инвеститора је, да у складу са Законом о културним добрима („Сл гласник РС“ број 71/94) Законом о планирању и изградњи („Сл. гласник РС“ број 72/2009 и 81/2009 чл. 153) на осталом делу обухвата Плана пре почетка радова обавести овај Завод, чиме би се обезбедио археолошки надзор.
- Ако се у току извођења радова наиђе на археолошка налазишта или на археолошке предмете, извођач радова је дужан одмах, без одлагања прекине радове и обавести надлежни Завод за заштиту споменика културе и да преузме мере да се налаз не уништи и не оштети и да се сачува на месту и у положају у коме је откривен (чл. 109 Закона о културним добрима „Сл. гласник РС“ број 71/94).
- Обавеза инвеститора је, да у складу са чланом 110. Закона о културним добрима („Сл гласник РС“ број 71/94), обезбеди средства за заштитна археолошка ископавања на подручју на коме се током извођења пројекта наиђе на археолошки локалитет, након чега може несметано да изврши реализацију пројекта.

### Образложење

Град Кикинда, Градска управа, Секретаријат за развој и управљање инвестицијама, Трг српских добровољаца 12, Кикинда обратио се захтевом бр. 387-1/48 од 28.05.2020. године за доставу услова за израду Плана детаљне регулације коридора два једносистемска 110 kV далековода од ПРП ветропарка „Башаид“ до 110 kV далековода број 1143/2 ТС Нова Црња-ТС Кикинда 2 (део за територију града Кикинда).

Област града Кикинда веома је богата археолошким налазиштима из различитих периода и постоји велика вероватноћа да се на подручју обухвата Плана детаљне регулације коридора два једносистемска 110 kV далековода од ПРП ветропарка „Башаид“ до 110 kV далековода број 1143/2 ТС Нова Црња-ТС Кикинда 2 (део за територију града Кикинда) наиђе на археолошка налазишта, па је неопходно поступити према датим условима.

Достављено:

- Подносиоцу,
- Архиви МЗЗСК Суботица.





Република Србија  
РЕПУБЛИЧКИ ХИДРОМЕТЕОРОЛОШКИ ЗАВОД  
Београд, Кнеза Вишеслава 66, поштански фах 100  
Тел.: 011/30 50 923 Факс: 011/30 50 847  
<http://www.hidmet.gov.rs>



Број: 922-3-46/2020  
Датум: 03. јун 2020. године

Писарница: Градска		Кикинда
Примљено:		QF-C-020-06-2020
орган		такса
4-	09-379/2020	

Градска управа Кикинда  
Трг српских добровољаца 12  
23 300 КИКИНДА

Предмет: Повраћај техничке документације за израду Плана детаљне регулације коридора два једносистемска 110 kV далековада од ПРП ветропарка "Башаид" до 110 kV далековада број 1143/2 ТС Нова Црња – ТС Кикинда 2 (део за територију града Кикинде)

У вези захтева број III-09-353-87/2020 од 27.05.2020. године (достављен 29.05.2020. године) којим сте се обратили Републичком хидрометеоролошком заводу (у даљем тексту: РХМЗ) за издавање услова и података за потребе израде Плана детаљне регулације коридора два једносистемска 110 kV далековада од ПРП ветропарка "Башаид" до 110 kV далековада број 1143/2 ТС Нова Црња – ТС Кикинда (део за територију града Кикинде), обавештавамо вас следеће:

1. РХМЗ не утврђује посебне услове за заштиту и уређење простора и изградњу објеката у смислу Закона о планирању и изградњи ("Службени гласник РС" број 72/09).
2. Према достављеној документацији, планска документација се односи на релативно мало подручје (укупна површина подручја обухваћеног оквирном границом обухвата Плана износи 682,11 ha). Законом о планирању и изградњи није прописано прибављање услова РХМЗ у поступку добијања грађевинских дозвола и израде урбанистичких планова и пројеката за изградњу појединачних објеката.
3. За издавање хидролошких и/или метеоролошких података, неопходно је обратити се захтевом у коме ће бити прецизно наведени назив мерног места, тип, врста и обим података који су потребни за израду пројектне документације.
4. Планска документација треба да буде у складу са "Уредбом о утврђивању локација метеоролошких и хидролошких станица државних мрежа и заштитних зона у околини тих станица, као и врстама ограничења које се могу увести у заштитним зонама" ("Службени гласник РС" број 34/13) и у складу са прописаном удаљеношћу од лансирних (противградних) станица. Изградња нових објеката на одстојању мањем од 500 m од лансирних (противградних) станица могућа је само по обезбеђењу посебне сагласности и мишљења РХМЗ.

Према напред наведеном, РХМЗ НЕМА ОСНОВА за решавање по предметном захтеву.

В.Д. ПОМОЋНИКА ДИРЕКТОРА  
мр. Славишир Стевановић, дипл. инж. грађ.

СЕКТОР ЗА ХИДРОЛОШКИ ОСМАТРАЧКИ СИСТЕМ И АНАЛИЗЕ  
Тел.: 011/30 50 823 Факс: 011/30 50 821 e-mail: [hydro-office@hidmet.gov.rs](mailto:hydro-office@hidmet.gov.rs)



Број: 02-242-1/2020

Датум: 2020-06-01

Београд

На основу члана 45а. и члана 48. Закона о планирању и изградњи (Сл.гласник РС број 72/09, 81/09 - исправка, 64/10 - УС, 24/11, 121/12, 42/13 - УС, 50/13 - УС, 98/13 - УС, 132/14, 145/14 и 83/18) на захтев подносиоца достављају се

#### **Сеизмолошки услови за**

**План детаљне регулације коридора два једносистемска 110 кВ далековода од ПРП ветропарка „Башаид“ до 110 кВ далековода број 1143/2 ТС Нова Црња – ТС Кикинда 2 (део за територију града Кикинде)**

Сходно члану 47б. Закона, да орган, посебна организација, односно ималац јавних овлашћења издаје услове и податке за израду планског документа без накнаде и таксе, осим накнаде стварних трошкова (материјални трошкови), Сеизмолошки услови и подаци за израду планског документа уступају се без накнаде.

Обрађивач

Бранко Драгичевић, дипл.инж.

#### Напомена:

Овај документ је потписан електронски квалификованим потписом. У случају да се штампа на папиру, његова веродостојност се утврђује поређењем са електронским оригиналом који се чува у архиви електронских докумената Републичког сеизмолошког завода.



Сеизмолошким условима за потребе просторног планирања и пројектовања на локацији за **План детаљне регулације коридора два једносистемска 110 кВ далековода од ПРП ветропарка „Башаид“ до 110 кВ далековода број 1143/2 ТС Нова Црња – ТС Кикинда 2 (део за територију града Кикинде)** са припадајућом инфраструктуром утврђене су регионалне вредности очекиваних максималних параметара осциловања тла на површини терена.

На основу начела Закона о планирању и изградњи да се планирањем, уређењем и коришћењем простора може превентивно утицати између осталог и на заштиту и од природних непогода (члан 3, тачка 6), прописано је чланом 476 да носилац израде планског документа доставља захтев за издавање услова из своје надлежности надлежним органима, посебним организацијама и имаоцима јавних овлашћења, који у складу са овим законом и посебним прописима утврђују **услове за планирање и уређење простора**. На основу таквог захтева Републички сеизмолошки завод поступа по захтеву, односно издаје *Сеизмолошке услове* у циљу ублажавања сеизмичког ризика.

Основа за пројектовање по ЈУС стандарду, важећој законској регулативи у Србији, је сеизмички интензитет приказан на Сеизмолошкој карти за повратни период од 50 година према пропису: Правилник о техничким нормативима за изградњу објеката високоградње у сеизмичким подручјима (Сл.лист СФРЈ 31/81, 49/82, 29/83, 21/88 и 52/90). На картама су приказани очекивани макросеизмички интензитети на површини терена за карактеристично тло.

По ЕН1998-1 улазни параметри за сеизмичку анализу при пројектовању изведени су из услова да се објекат, просечног века експлоатације од 50 година, не сруши, што одговара сеизмичком дејству са вероватноћом превазилажења од 10% у периоду од 50 година. Овај земљотрес има повратни период догађања од  $T_{NCR} = 475$  година. Други услов садржан је у захтеву да се ограничена оштећења могу јавити само као последица дејства земљотреса за који постоји вероватноћа да буде превазиђен од 10% у периоду од 10 година односно земљотресом који има просечан повратни период од 95 година.

За потребе сагледавања сеизмичког хазарда на локацији за **План детаљне регулације коридора два једносистемска 110 кВ далековода од ПРП ветропарка „Башаид“ до 110 кВ далековода број 1143/2 ТС Нова Црња – ТС Кикинда 2 (део за територију града Кикинде)** израђене су:

1. Карта епицентара земљотреса  $M_w \geq 3.5$  на локацији објекта ПРИЛОГ 1.
2. Карта сеизмичког хазарда за повратни период 475г., по параметру максималног хоризонталног убрзања на тлу типа А ( $v_{s,30} \geq 800 \text{ m/s}$ ) изражено у јединицама гравитационог убрзања  $g$  ( $g = 9.81 \text{ m/s}^2$ ), на локацији објекта ПРИЛОГ 2.
3. Карта сеизмичког хазарда за повратни период 475г. изражен у степенима макросеизмичког интензитета Карта сеизмичког хазарда за повратни период 475г. на површини терена за емпиријски процењене: средњу брзину локалног тла до дубине 30м и одговарајући динамички фактор амплификације на максимално хоризонтално убрзања, на локацији објекта изражено у степенима макросеизмичког интензитета земљотреса у степенима MCS скале, ПРИЛОГ 3.
4. Табела нумеричких вредности сеизмичког хазарда за повратни период 475г. по параметру максималног хоризонталног убрзања  $[g]$  и параметру макросеизмичког интензитета за простор планске документације, ПРИЛОГ 4.
5. Табела епицентара земљотреса који се налазе на локацији објекта ПРИЛОГ 5.

#### **ПРЕПОРУКЕ:**

Параметре са карте дате у ПРИЛОГУ 3. користити као мере ограничења употребе простора у поступку просторног планирања.

На простору обухвата плана при прорачуну конструкције објеката морају се применити одредбе које се односе на прорачун а садржане су у Правилнику\*.

Чланови 7. и 8. Правилника\* обавезују на израду сеизмичке микрорејонизације-сеизмичког микрозонирања у припреми техничке документације као подлоге за израду главног пројекта.

На основу Правилника\* објекти који су предмет планске документације се могу разврстати у следеће категорије:

- објекти Ван категорије,
- објекти I категорије,
- објекти нижих категорија.

На основу члана 20. Правилника\*, за објекте I и нижих категорија може се спроводити поступак динамичке анализе и еквивалентног статичког оптерећења а за објекте ван категорије се искључиво примењује поступак динамичке анализе.

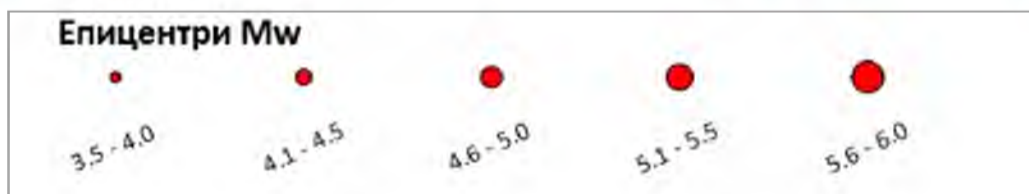
**Сеизмичка микрорејонизација** за потребе прорачуна сеизмичких параметара за израду техничке документације за Главни пројекат сходно члану 119 став 2 тачка 2 Закона о планирању и изградњи (Сл.гл. РС број 72/09) мора да обухвати:

- **Дефинисање репрезентативног(их) геодинамичког(их) модела** локалног тла (изнад основне стене до нивоа фундамирања, односно до усвојене површине терена) конструисаних на основу свих расположивих резултата истраживања (геофизичких и сеизмичких каротажа бушотина, рефракционих профилских испитивања, геотехничких истраживања и истражног бушења). Геофизичким истраживањима до нивоа основне стене "bedrock" утврдити брзине простирања смичућих таласа и њихову промену са дубином.
- **Анализу динамичког одговора локалног тла** базирану на вредностима максималног хоризонталног обрзања PGA на основној стени са Карте сеизмичког хазарда за повратни период 475г., ПРИЛОГ 2. и резултатима прорачуна линеарног/нелинеарног одговора локалног тла на очекивану сеизмичку побуду.

**Сеизмички услови наведени у овом документу НЕ МОГУ представљати део техничке документације -основ за прорачун у фази главног пројекта за објекте Ван категорије и објекте I категорије.**

## ПРИЛОГ 1

Карта епицентара земљотреса магнитуде  $M_w \geq 3.5$  јединице Рихтерове скале на локацији за План детаљне регулације коридора два једносистемска 110 кВ далековода од ПРП ветропарка „Башаид“ до 110 кВ далековода број 1143/2 ТС Нова Црња – ТС Кикинда 2 (део за територију града Кикинде)




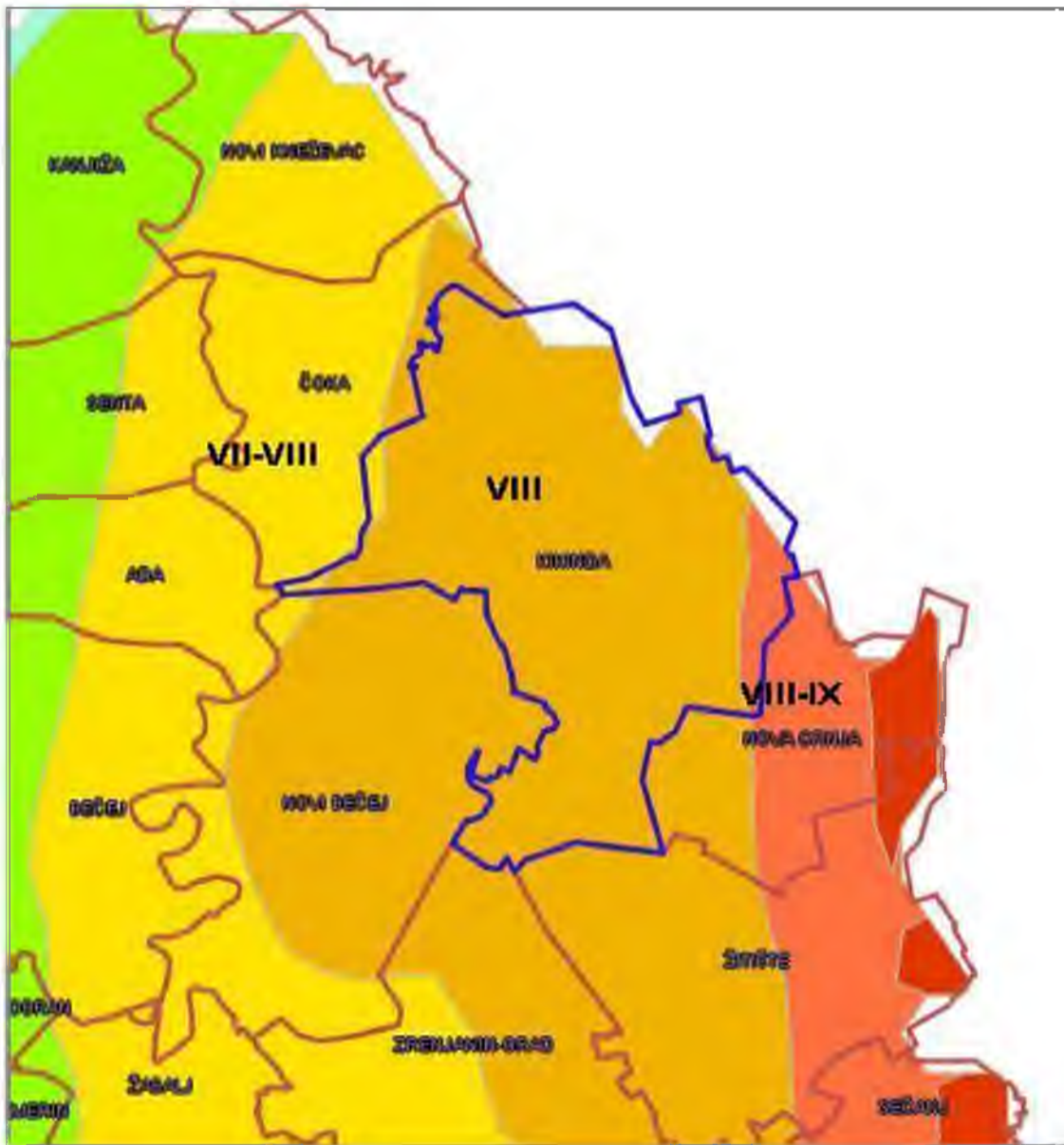
## ПРИЛОГ 2

Карта сеизмичког хазарда за повратни период 475г., по параметру максималног хоризонталног убрзања на тлу типа А ( $V_{s,30} > 800\text{m/s}$ ) на локацији за План детаљне регулације коридора два једносистемска 110 кВ далековада од ПРП ветропарка „Башаид“ до 110 кВ далековада број 1143/2 ТС Нова Црња – ТС Кикинда 2 (део за територију града Кикинде)



### ПРИЛОГ 3

Карта сеизмичког хазарда за повратни период 475г. изражен у степенима макросеизмичког интензитета на локацији за План детаљне регулације коридора два једносистемска 110 кВ далековода од ПРП ветропарка „Башаид“ до 110 кВ далековода број 1143/2 ТС Нова Црња – ТС Кикинда 2 (део за територију града Кикинде)



#### ПРИЛОГ 4

Табела нумеричких вредности сеизмичког хазарда за повратни период 475г. изражен по параметру максималног хоризонталног убрзања [g] на тлу типа А ( $V_{s,30} > 800\text{m/s}$ ) приказан у колони а475 и по параметру макросеизмичког интензитета приказан у колони I475 на локацији за **План детаљне регулације коридора два једносистемска 110 кВ далековода од ПРП ветропарка „Башаид“ до 110 кВ далековода број 1143/2 ТС Нова Црња – ТС Кикинда 2 (део за територију града Кикинде)**

Место	Lat	Lon	PGA (g)
Полигон 1			0.06-0.08
Полигон 2			0.08-0.1
Полигон 3			0.1-0.12

#### ПРИЛОГ 5

Табела епицентара земљотреса који се налазе на локацији или непосредној близини за **План детаљне регулације коридора два једносистемска 110 кВ далековода од ПРП ветропарка „Башаид“ до 110 кВ далековода број 1143/2 ТС Нова Црња – ТС Кикинда 2 (део за територију града Кикинде)**

Год	Мес	Дан	Час	Мин	Сек	Lat	Lon	Дубина	Mw
1880	10	24	18	30	0	45.800	20.850	16	4.8
1901	4	2	18	15	0	45.570	20.720	10	4.3
1901	4	4	19	40	0	45.500	20.600	10	4.3
1913	1	20	3	43	0	46.000	20.100	16	4.6
1921	1	15	10	55	30	45.640	20.145	8	5
1938	7	8	6	32	49	45.950	20.220	9	4.3
1979	4	21	20	40	59	45.648	20.186	12	4.3



Република Србија  
МИНИСТАРСТВО ГРАЂЕВИНАРСТВА,  
САОБРАЋАЈА И ИНФРАСТРУКТУРЕ  
Сектор за просторно планирање  
и урбанизам

Број: 350-01-01382/2020-11

Датум: 05.06.2020. године

Београд

Писарница: Градска управа Кикинда	
Примљено: 10-06-2020	
орган	такса
III-09-392/2020	

**ГРДСКА УПРАВА  
СЕКРЕТАРИЈАТ ЗА РАЗВОЈ И УПРАВЉАЊЕ ИНВЕСТИЦИЈАМА**

Кикинда

Трг српских добровољаца бр. 12

Министарству грађевинарства, саобраћаја и инфраструктуре обратили сте се захтевом бр. III-09-353-87/2020 од 27.05.2020. године, за давање услова и података за потребе израде *Плана детаљне регулације коридора два једносистемска 110kV далековода од ПРП ветропарка "Башаид" до 110kV далековода број 1143/2 ТС Нова Црња – ТС Кикинда 2 (део за територију града Кикинде)*, за који је донета Одлука о изради Плана детаљне регулације коридора два једносистемска 110kV далековода од ПРП ветропарка "Башаид" до 110kV далековода број 1143/2 ТС Нова Црња – ТС Кикинда 2 (део за територију града Кикинде) ("Сл. лист града Кикинде", бр. 2/20), бр. III-04-06-8/2020 од 27.02.2020. године, са графичким приказом обухвата.

Поводом предметног захтева обавештавамо вас следеће:

- План детаљне регулације треба да буде израђен у складу са одредбама Закона о планирању и изградњи ("Сл. гласник РС", бр. бр. 72/09, 81/09-исправка, 64/10-УС, 24/11, 121/12, 42/13-УС, 50/13-УС, 98/13-УС, 132/14, 145/14, 83/18, 31/19, 37/19-др. Закон и 9/20), Правилника о садржини, начину и поступку израде докумената просторног и урбанистичког планирања ("Сл. гласник РС", бр. 32/19) и одредбама друге законске регулативе од значаја за планирање и уређење простора.
- План детаљне регулације ускладити са смерницама и планским решењима утврђеним свим важећим плановима вишег реда, почев од Просторног плана Републике Србије ("Сл. гласник РС", бр. 88/10), итд.

Такође, указујемо и да је у складу са одредбама ЗПИ и чл. 46-48. Правилника, за потребе израде плана потребно прибавити податке и посебне услове, и то од свих надлежних органа ЈЛС, АП и РС, организација и предузећа, законом овлашћених да их утврђују и издају.

С поштовањем,



ПОМОЋНИК МИНИСТРА

Мр Ђорђе МИЛИЋ, д.п.п.

по овлашћењу министра

бр. 031-01-18/2108-02 од 29.06.2018. године

Достављено: Секретаријату за развој и управљање инвестицијама и архиви.



Република Србија  
МИНИСТАРСТВО ПОЉОПРИВРЕДЕ,  
ШУМАРСТВА И ВОДОПРИВРЕДЕ  
Број: 350-01-40/2020-09  
Датум: 11. јун 2020. године  
Београд

ГРАДСКА УПРАВА ГРАДА КИКИНДЕ

КИКИНДА

Поводом вашег дописа, број: III-09-353-87/2020 од 27. маја 2020. године, којим сте доставили захтев за достављање услова и података за потребе израде Плана детаљне регулације коридора два једносистемска 110 kV далековода од ПРП ветропарка „Башаид“ до 110 kV далековода број 1143/2 ТС Нова Црња – ТС Кикинда 2 (део за територију града Кикинде), обавештавамо вас о следећем:

Приликом израде наведеног планског документа потребно је поштовати одредбе Закона о пољопривредном земљишту („Службени гласник РС“, бр. 62/06, 65/08 – др. закон, 41/09, 112/15, 80/17 и 95/18 – др. закон) које се односе на заштиту, уређење и коришћење пољопривредног земљишта.

Чланом 15. Закона о пољопривредном земљишту прописано је да се пољопривредно земљиште користи за пољопривредну производњу и не може се користити у друге сврхе, осим у случајевима и под условима утврђеним овим законом.

Чланом 22. наведеног закона прописана је забрана коришћења обрадивог пољопривредног земљишта прве, друге, треће, четврте и пете катастарске класе у непољопривредне сврхе. Изузетак забране коришћења обрадивог пољопривредног земљишта у непољопривредне сврхе прописан је чланом 23. Закона о пољопривредном земљишту, а чланом 24. истог закона прописани су услови давања сагласности на промену намене обрадивог пољопривредног земљишта.

Чланом 27. наведеног закона прописано је да обрадиво пољопривредно земљиште не може да се уситни на парцеле чија је површина мања од пола хектара, односно да обрадиво пољопривредно земљиште уређено комасацијом не може да се уситни на парцеле чија је површина мања од једног хектара.

Чланом 117. став 1. тач. 17) и 20) Закона о водама („Службени гласник РС“, бр. 30/10, 93/12, 101/16, 95/18 и 95/18 – др. закон) прописано да се водни услови издају за израду просторних (просторни план јединице локалне самоуправе) и урбанистичких планова (генерални урбанистички план и план генералне регулације). Водни услови се не издају појединачно за посебне целине и зоне за које се доносе планови детаљне регулације или друга планска документа, а која обухватају или објекте за чију се изградњу или реконструкцију издају водни услови, сагласно члану 117. став 1. (за израду техничке документације – пројекат) или објекте за чију изградњу водни услови нису потребни.

Поводом: [нејасно]				
Прихваћено: 22. 06. 2020				
орган	орг. јед.	број	ирилог	такса
III-09		430	Kiki	



Сходно томе, Покрајински секретаријат за пољопривреду, водопривреду и шумарство јединици локалне самоуправе издаје водна акта за израду планске документације: водне услове за израду просторног плана јединице локалне самоуправе, а водне услове за израду урбанистичких планова (генерални урбанистички план и план генералне регулације) на територији јединице локалне самоуправе издаје Јавно водопривредно предузеће „Воде Војводине“.

За појединачну изградњу објеката, реконструкцију постојећих објеката и извођење других радова који могу трајно, повремено или привремено утицати на промене у водном режиму из члана 117. став 1. Закона о водама, потребно је прибављање водних услова за израду техничке документације (пројекат) којима се прописују технички и други услови у погледу уређења водотока и заштите од штетног дејства вода, уређења и коришћења вода и заштите вода од загађивања, као и други услови од значаја за управљање водама сагласно одредбама Закона о водама.


У погледу прибављања података (мишљења, генерални пројекти, расположива техничка документација, издата водна акта итд.), потребно је да користите мишљења надлежних организација и других правних лица који управљају водним објектима, врше послове осматрања и мерења природних појава, количина и квалитета вода, итд. (Јавно водопривредно предузеће „Воде Војводине“, републичка организација надлежна за хидрометеоролошке послове и др.) у складу са чл. 23, 65, 73, 74, 78, 107 – 110, 131, 132, 145, и 146. Закона о водама.

Поред наведеног, указујемо и на одредбу члана 10. став 1. тачка 2) Закона о шумама („Службени гласник РС“, бр. 30/10, 93/12, 89/15 и 95/18 – др. закон) којом је прописано да промена намене шуме и шумског земљишта може да се врши ако то захтева општи интерес утврђен посебним законом или актом Владе.

Одредбом члана 88. став 8. Закона о планирању и изградњи („Службени гласник РС“, бр. 72/09, 81/09 – исправка, 64/10 – одлука УС, 24/11, 121/12, 42/13 – одлука УС, 50/13 – одлука УС, 98/2013 – одлука УС, 132/14, 145/14, 83/18, 31/19, 37/19 – др. закон и 9/20) прописано је да се промена намене из шумског у грађевинско земљиште садржана у планском документу сматра општим интересом у складу са чланом 10. Закона о шумама.

Указујемо и на обавезу плаћања накнаде за промену намене шуме и шумског земљишта из члана 10. став 1. тачка 2) Закона о шумама, која је утврђена чл. 50 – 55. Закона о накнадама за коришћење јавних добара („Службени гласник РС“, бр. 95/18 и 49/19).

Такође, за доставу података потребно је да се обратите и јавном предузећу које газдује државним шумама и врши стручну и саветодавну подршку у шумама сопственика на подручју обухвата плана.



**ДРЖАВНИ СЕКРЕТАР**

*Жељко Радошевић*

по овлашћењу министра

број: 119-01-5/19/2017-09

од 25. јула 2017. године



Република Србија  
МИНИСТАРСТВО  
ЗАШТИТЕ ЖИВОТНЕ СРЕДИНЕ  
Број: 350-01-045/2020-03  
Датум: 24.06.2020.  
Немањина 22-26  
Београд

Пис-	24.06.2020	глас
Примљено:	24.06.2020	глас
прет. мес:	24.06.2020	глас
1-109-1441		26

ГРАДСКА УПРАВА, ГРАД КИКИНДА  
Секретаријат за развој и управљање инвестицијама

КИКИНДА  
Трг српских добровољаца 12

**Предмет:** Услови и подаци за израду Плана детаљне регулације коридора два једносистемска 110 KV далековада од ПРП ветропарка „Башаид“ до 110 KV далековада број 1143/2 ТС Нова Црња – ТС Кикинда 2 (део за територију града Кикинде).

У вези дописа број: III-09-353-87/2020, од 27. маја 2020. године којим сте се обратили Министарству заштите животне средине за издавање услова за потребу израде Плана детаљне регулације коридора два једносистемска 110 KV далековада од ПРП ветропарка „Башаид“ до 110 KV далековада број 1143/2 ТС Нова Црња – ТС Кикинда 2 (део за територију града Кикинде), обавештавамо вас следеће:

- „Везано за ваш захтев за издавање услова и података за израду Плана детаљне регулације коридора два једносистемска 110 KV далековада од ПРП ветропарка „Башаид“ до 110 KV далековада број 1143/2 ТС Нова Црња – ТС Кикинда 2 (део за територију града Кикинде), који се односе на севесо постројења, односно комплексе, а у надлежности су овог Министарства, овим путем вас информишемо да, на основу Закона о заштити животне средине („Службени гласник РС”, бр.135/04, 36/09, 72/09-други закон, 43/11-УС, 14/16, 76/18 и 95/18-други закон), Министарство, на основу докумената Извештај о безбедности и Обавештење, води регистар постројења и утврђује и води евиденцију о оператерима и севесо постројењима/комплексима са повећаном вероватноћом настанка хемијског удеса или са повећаним последицама тог удеса, због њихове локације, близине сличних постројења или због врсте ускладиштених опасних материја („домино ефекат”). Такође, на основу ових докумената, Министарство води и Регистар постројења и утврђује севесо оператере и постројења/комплексе, чије активности могу изазвати хемијски удес са прекограничним последицама.

На основу доступних података, које су овом органу до сада доставили оператери севесо постројења/комплекса, утврђено је да се у обухвату Плана детаљне регулације коридора два једносистемска 110 KV далековада од ПРП ветропарка „Башаид“ до 110 KV далековада број 1143/2 ТС Нова Црња – ТС Кикинда 2 (део за територију града Кикинде) не налазе севесо постројења/комплекси.

Напомињемо да се у случају изградње нових севесо постројења/комплекса, а у складу са Правилником о садржини политике презентације удеса и садржини и методологији израде Извештаја о безбедности и Плана заштите од удеса („Службени гласник РС“, број 41/10), као полазни основ за идентификацију повредивих објеката разматра удаљеност од минимум 1000m од граница севесо постројења, односно комплекса, док се коначна процена ширине повредиве зоне – зоне опасности, одређује на основу резултата моделирања ефеката удеса. Такође, напомињемо да се идентификација севесо постројења/комплекса врши на основу Правилника о листи опасних материја и њиховим количинама и критеријумима за одређивање врсте докумената које израђује оператер севесо постројења, односно комплекса („Службени гласник РС“, број 41/10). Поред тога, наглашавамо да су обавезе оператера и надлежних органа прописане у поглављу 3.2 Заштита од хемијског удеса, Закона о заштити животне средине, те да сходно наведеном, обавезе оператер према надлежним органима у области заштите од хемијског удеса, а у случају изградње новог севесо постројења/комплекса, почињу у року од најмање 3 (три) месеца пре почетка рада постројења/комплекса.“

- У складу са члановима 8. и 9. Законом о заштити природе (“Службени гласник РС”, број 36/2009, 88/2010, 91/2010 и 14/16), у поступку израде Плана детаљне регулације коридора два једносистемска 110 KV далековада од ПРП ветропарка „Башаид“ до 110 KV далековада број 1143/2 ТС Нова Црња – ТС Кикинда 2 (део за територију града Кикинде), потребно је прибавити услове заштите природе које издаје надлежни Завода за заштиту природе Србије.

И. Д. СЕКРЕТАРА МИНИСТАРСТВА  
Поредбено одобрење министра бр.  
021-015/9/2018-09 од 15.05.2018. године  
Бранислав Атанасковић

Доставити:  
- Наслову  
- Архиви



Република Србија

МИНИСТАРСТВО УНУТРАШЊИХ ПОСЛОВА

Сектор за ванредне ситуације

Одељење за ванредне ситуације у Кикинди

Одсек за превентивну заштиту

09.14 број: 217-7690/20-2

Дана: 26.06.2020. године

К И К И Н Д А

/И.Л./

Примљено:	02.07.2020
Организација:	Одсек за превентивну заштиту
Такса:	220

Република Србија

Аутономна покрајина Војводина

ГРАД КИКИНДА

ГРАДСКА УПРАВА

Секретаријат за развој и управљање инвестицијама

**ПРЕДМЕТ:** Издавање услова за потребе израде Плана детаљне регулације коридора два једносистемска 110 kV далековода од ПРП ветропарка „Башанд“ до 110 kV далековода број 1143/2 ТС Нова Црња- ТС Кикинда 2 (део за територију града Кикинде)

У вези Вашег захтева бр. III-09-353-87/2020 од 27.05.2020. године достављеног овом органу дана 29.05.2020. године, за издавање услова за потребе израде Плана детаљне регулације коридора два једносистемска 110 kV далековода од ПРП ветропарка „Башанд“ до 110 kV далековода број 1143/2 ТС Нова Црња- ТС Кикинда 2 (део за територију града Кикинде), дајемо следеће мишљење:

Напред наведени плански документ је неопходно израдити у складу са чл. 29 Закона о заштити од пожара („Сл. гласник РС“, бр. 111/09, 20/15 и 87/18) и Законом о запаљивим и горивим течностима и запаљивим гасовима („Сл. гласник РС“, бр. 54/15), као и важећим техничким прописима и српским стандардима којима је са аспекта заштите од пожара и експлозија уређена област планирања и изградње објеката, опреме, инсталације и уређаја који су у обухвату овог планског документа.

У случају да предметни плански документ представља основ за издавање локацијских услова за изградњу, доградњу и реконструкцију објеката који су у обухвату овог плана, обавештавамо Вас да исти не садржи могућности, ограничења и услове за изградњу објеката са аспекта заштите од пожара и експлозија, па је потребно, пре издавања локацијских услова, прибавити посебне услове заштите од пожара у складу са чл. 54. Закона о планирању и изградњи („Сл. гласник РС“, бр. 72/09, 81/09, 24/11, 121/12, 42/13, 50/13, 98/13, 132/14, 145/14, 83/18, 31/19 и 37/19) и чл. 16. Уредбе о локацијским условима („Сл. гласник РС“, бр. 35/2015, 114/2015 и 117/17).

ШЕФ ОДСЕКА ЗА ПРЕВЕНТИВНУ  
ЗАШТИТУ  
потпуковник полиције  
Зоран Будиша



РЕПУБЛИКА СРБИЈА  
МИНИСТАРСТВО ОДБРАНЕ  
СЕКТОР ЗА МАТЕРИЈАЛНЕ РЕСУРСЕ  
УПРАВА ЗА ИНФРАСТРУКТУРУ

Број 8842-2  
04 JUN 2020 године  
БЕОГРАД

Чувати до 2025. године  
Функција 34 ред. бр. 42  
Датум: 04.06.2020. год.  
Обрађивач: вс Б.Васовић

Писарница: Градска: Кикинда	
Примљено: 10-06-2020	
орган	такса
III-09-390/2020	

Обавештење у вези са израдом ПЦР-а  
ДВ од ветропарка „Башаид“ до ДВ „ТС  
Нова Црња – ТС Кикинда 2“, доставља.

ГРАД КИКИНДА  
ГРАДСКА УПРАВА  
Секретаријат за развој и управљање  
инвестицијама

Трг српских добровољаца бр. 12, 23300 Кикинда

Веза: Захтев Секретаријата за развој и управљање инвестицијама Градске управе Града Кикинде, бр. III-09-353-87/2020 од 27.05.2020. године

На основу вашег захтева, у складу са тачком 3. и 8. Одлуке о врстама инвестиционих објеката и просторних и урбанистичких планова значајних за одбрану земље („Службени гласник РС“, бр. 85/15), а према достављеној документацији, обавештавамо вас да за израду Плана детаљне регулације коридора два једносистемска 110kV далековода од ПРП ветропарка „Башаид“ до 110kV далековода бр. 1143/2 ТС Нова Црња – ТС Кикинда 2 (део за територију Града Кикинде), нема посебних услова и захтева за прилагођавање потребама одбране земље.

Носилац израде плана је у обавези да у процесу израде примени све нормативе, критеријуме и стандарде у складу са Законом о планирању и изградњи („Службени гласник РС“, бр. 72/09, 81/09 - исправка, 64/10 - УС, 24/11, 121/12, 42/13 - УС, 50/13 - УС, 98/13 - УС, 132/14, 145/14, 83/2018, 31/2019, 37/2019 и 9/2020), као и свим подзаконским актима који регулишу предметну материју.

БВ 45



Израђено у 1 (једном) примерку,  
умножено у 1 (једном) примерку и достављено:

- Градска управа Кикинда, и
- а/а.



ЈАВНО ВОДОПРИВРЕДНО ПРЕДУЗЕЋЕ ВОДЕ ВОЈВОДИНЕ НОВИ САД


21000 Нови Сад, Булевар Михајла Пупина 25  
тел: 021/4881-888 централа, 557-390 & факс: 021/557-164  
ПИБ: 102094162  
е-mail: office@vodevojvodine.co.rs, office@vodevojvodine.com

Број: II-674/ 2-20

Датум:

ТФ

03 JUN 2020



ГРАД КИКИНДА  
ГРАДСКА УПРАВА

Секретаријат за развој и управљање инвестицијама  
КИКИНДА  
Трг српских добровољаца 12

**Предмет:** Водни услови за израду плана детаљне регулације

Поводом вашег захтева број III-09-353-87/2020 од 27.05.2020. године за издавање водних услова за израду Плана детаљне регулације коридора два једносистемска 110 kV далековада од ПРП ветропарка Башаид до 110 kV далековада број 1143/2 ТС Нова Црња – ТС Кикинда 2 (део за територију града Кикинде), који је примљен 29.05.2020. године и заведен под бројем II-674/1-20, обавештавамо вас о следећем:

Према Закону о водама (Службени гласник РС број 30/10, 93/12, 101/16 и 95/18), члан 117, став 1, тачка 20), водни услови се издају за израду урбанистичких (план генералне регулације и генерални урбанистички план) планова. За план детаљне регулације се не издају водни услови.

Предметни плански документ израдити у свему према планском документу вишег реда.

За изградњу објеката и извођење радова у обухвату Плана, водни услови се издају у оквиру поступка спровођења обједињене процедуре у складу са Законом о водама и законом којим се уређује планирање и изградња.



Славко Врнцић дипл. инж. грађ.

Доставити:

- Наслову
- Служби за уређење и коришћење водног добра
- Архиви

Republika Srbija  
Autonomna Pokrajina Vojvodina  
GRAD KIKINDA  
GRADSKA UPRAVA  
Sekretarijat za razvoj i upravljanje investicijama

23300 Kikinda  
Trg srpskih dobrovoljaca 12

VIP MOBILE d.o.o.  
J.ESSS120  
31. 07. 2020. god  
BEOGRAD, Omladinskih brigada 21



Писарница: Градск:		Кикинда
Примљено:		05-08-2020
орган	о-о	такса
III-	09-540/2020	

Predmet: Zahtev za izdavanje uslova i podataka za izradu Plana detaljne regulacije koridora dva jednosistemska 110 kV dalekovoda od PRP vetroparka „Bašaid“ do 110 kV dalekovoda broj 1143/2 TS Nova Crnja – TS Kikinda 2 (deo za teritoriju grada Kikinde)

Poštovani,

U skladu sa Vašim zahtevom izjavljujemo da za predmetno područje nemamo nikakve posebne uslove, kao i da na istom nemamo nijednu postojeću baznu stanicu i ne planiramo postavljanje nove u bližoj budućnosti.

Ujedno se izvinjavamo zbog zakasnelog odgovora na Vaš dopis, do čega je došlo zbog vanrednih okolnosti poslovanja.

Srdačan pozdrav,

Beograd,  
31.07.2020.

Senior Construction Expert

JA Dragutin Sovljanski



Serbia Broadband • Srpske kablovske mreže d.o.o.  
Bulevar Peđa Dapčevića 19, Beograd (Voždovac)  
PIB 101038731 • MB 17280554  
TR 170-998-27 kod UniCredit Banke Beograd • www.sbb.rs

„SBB“ d.o.o.

Broj 1073/2020  
03.06 20 20god.  
BEOGRAD 701 1/2

Нови Сад, 03.06.2020.  
Веза ваш број: III-09-353-87/2020 од 27.05.2020. године

Писарница: Градска		Град Кикинда	
Примљено:		09-06-2020	
орган		Бр.	такса
III-	09-383/2020		

Република Србија  
Аутономна покрајина Војводина  
ГРАД КИКИНДА  
ГРАДСКА УПРАВА  
Секретаријат за развој и управљање инвестицијама  
Трг српских добровољаца бр. 12  
23300 Кикинда

**Предмет:** Одговор на захтев за издавање услова за израду Плана детаљне регулације коридора два једносистемска 110 kV далековада од ПРП Ветропарка „Башаид“ до 110 kV далековада број 1143/2 ТС Нова Црња – ТС Кикинда 2 (део за територију града Кикинде)

Поштовани,

На захтев за издавање услова за потребе израде Плана детаљне регулације коридора два једносистемска 110 kV далековада од ПРП Ветропарка „Башаид“ до 110 kV далековада број 1143/2 ТС Нова Црња – ТС Кикинда 2 (део за територију града Кикинде) од 27.05.2020. године обавештавамо вас да на предметној локацији СББ доо не поседује изграђену мрежу електронских комуникација, те стога не можемо издати услове за пројектовање и прикључење.

За све додатне информације СББ доо вам стоји на располагању.  
Можете користити контакт Сашка Бабић бр. телефона: 0213001057; 0698129353, или *e-mail*: saska.budimir@sbb.co.rs.

С поштовањем,



За СББ доо,





UNTERMOLO D.O.O.

**21000-НОВИ САД**  
**ул. Новосадског сајма бр. 3**

На основу вашег захтева, број **Е-13/2020** од **09.11.2020.** године, наш број **953-25707** од **10.12.2020.** године, за издавање услова за израду Плана детаљне регулације коридора два једносистемска **110kV** далековода од ПРП ветропарка „Башаид“ до **110kV** далековода број **1143/2** ТС Нова Црња – ТС Кикинда 2 (део за територију општине Нова Црња), а сходно члану 27, 28 и 476. Закона о планирању и изградњи („Сл.гл.РС“ број 72/09, 81/09, 64/10-УС, 24/11, 121/12, 42/13-УС, 50/13-УС, 98/13-УС, 132/14, 145/14, 83/2018, 31/19, 37/19 и 09/20) и Правилника о садржини, начину и поступку израде докумената просторног и урбанистичког планирања („Сл.гл.РС“, број 32/19), овим путем вас обавештавамо следеће:

На основу увида у документацију која се налази на сајту града Кикинде:

- Одлука о изради Плана детаљне регулације коридора два једносистемска **110kV** далековода од ПРП ветропарка „Башаид“ до **110kV** далековода број **1143/2** ТС Нова Црња – ТС Кикинда 2 (део за територију општине Нова Црња) („Сл.лист општине Нова Црња“, број 22/20),
  - Одлука о приступању изради стратешке процене утицаја на животну средину за План детаљне регулације коридора два једносистемска **110kV** далековода од ПРП ветропарка „Башаид“ до **110kV** далековода број **1143/2** ТС Нова Црња – ТС Кикинда 2 (део за територију општине Нова Црња), („Сл.лист општине Нова Црња“, број 22/20),
  - Елаборат за рани јавни увид плана,
- и на основу документације којом располаже ЈП „Путеви Србије“, у оквиру обухвата предметног плана, налазе се објекти из наше надлежности и то:

У складу са усвојеном Уредбом о категоризацији државних путева („Сл.гл.РС“, број 105/2013, 119/2013 и 93/2015):

- **Државни пут IIА реда број 104:** Нови Кнежевац – Банатско Аранђелово – Мокрин – Кикинда – Војвода Степа – Српски Итебеј – државна граница са Румунијом (гранични прелаз Међа), на деоници број 10405, од чвора број 1515 Кикинда (Војвода Степа) код км 51+793 до чвора број 1221 Војвода Степа код км 75+142.
- **Државни пут IIБ реда број 307:** Башаид – Нова Црња, на деоници број 30702, од чвора број 30701 Тоба код км 10+270 до чвора број 1220 Нова Црња код км 15+112.

У графичком прилогу материјала за рани јавни увид, у границама плана, планирани су укрштаји далековода са трасом државног пута IIА реда број 104 и државног пута IIБ реда број 307.

ЈП „Путеви Србије“ су на захтев Града Кикинде издали услове за израду Плана детаљне регулације коридора два једносистемска **110kV** далековода од ПРП ветропарка „Башаид“ до **110kV** далековода број **1143/2** ТС Нова Црња – ТС Кикинда 2 (део за територију града Кикинде), под бројем 953-10573/20-1 од 02.06.2020. године.

**Приликом израде Плана детаљне регулације, потребно је испунити следеће услове:**

- Планирана решења ускладити са Законом о планирању и изградњи („Сл.гл.РС“, број 72/09, 81/09, 64/10-УС, 24/11, 121/12, 42/13-УС, 50/13-УС, 98/13-УС, 132/14, 145/14, 83/2018, 31/19, 37/19 и 09/20) и Законом о путевима („Сл. гл.РС“, број 41/18 и 95/18), важећим прописима, правилницима као и са планском документацијом вишег реда.
- Планска решења морају бити усклађена и са важећом планском и пројектном документацијом, планском и пројектном документацијом чија је израда у току, на предметном подручју, као и за коју је ЈП „Путеви Србије“ издало услове и сагласности.  
Узети у обзир издате услове од стране ЈП „Путеви Србије“ за израду Плана детаљне регулације коридора два једносистемска **110kV** далековода од ПРП ветропарка „Башаид“ до **110kV** далековода број **1143/2** ТС Нова Црња – ТС Кикинда 2 (део за територију града Кикинде), под бројем 953-10573/20-1 од 02.06.2020. године.  
Податке за напред наведено прибавити од надлежних општинских органа, предузећа за израду планске и пројектне документације.
- Приликом планирања изградње трасе далековода поред и изнад државних путева водити рачуна о следећем:
  - сагледати да ли је планском и пројектном документацијом општине Нова Црња предвиђена евентуална изградња додатних саобраћајних трака или реконструкције постојећих или изградње нових раскрсница у оквиру граница плана, на предметном државном путу,
  - укрштање електроенергетског вода са путем дефинисати по могућству под углом од **90°**, док је стубове потребно поставити на растојању које не може бити мање од висине стуба далековода, мерено од границе путног земљишта,



- на делу евентуално паралелног вођења далековода са предметним државним путем потребно је да се стубови, од границе путног земљишта, поставе на растојању које не може бити мање од висине стуба далековода,
  - приликом укрштаја са путем, потребно је обезбеди сигурносну висину од минимум **7,00 m** од највише коте коловоза до ланчанице. при најнеповољнијим температурним условима.
- Приликом евентуалног подземног полагања инсталација поред и испод државних путева потребно је водити рачуна о следећем:
- да се укрштање са путем предвиди искључиво механичким подбушивањем испод трупа пута, управно на пут. у прописаној заштитној цеви,
  - заштитна цев мора бити пројектована на целој дужини између крајних тачака попречног профила пута (изузетно спољња ивица реконструисаног коловоза), увећана за по **3,00 m** са сваке стране,
  - минимална дубина предметних инсталација и заштитних цеви од најниже коте коловоза до горње коте заштитне цеви износи **1,50 m**,
  - минимална дубина предметних инсталација и заштитних цеви испод путног канала за одводњавање (постојећег или планираног) од коте дна канала до корње коте заштитне цеви износи **1,20 m**,
  - предметне инсталације морају бити постављене минимално **3,00 m** од крајње тачке попречног профила пута (ножице насипа трупа пута или срољње ивице путног канала за одводњавање) изузетно ивице реконструисаног коловоза уколико се тиме не ремети режим одводњавања коловоза,
  - на местима где није могуће задовољити услове из претходног става мора се испројектовати и извести адекватна заштита трупа предметног пута,
  - не дозвољава се вођење предметних инсталација по банкини, по косинама усека или насипа, кроз јаркове и кроз локације које могу бити иницијалне за отварање клизишта.
- Начин полагања предметног далековода мора бити у складу са важећим законским прописима и нормативима из ове области као и условима осталих надлежних институција.
- У колико се у току израде плана буду планирале нове интервенције на трасама државних путева у оквиру граница плана, потребно је затражити услове од стране ЈП „Путеви Србије“.
- Планом предвидети и обезбедити **заштитни појас и појас контролисане градње**, на основу члана 34 и 36. Закона о путевима („Сл.гл.РС“, број 41/2018 и 95/18), тако да први садржај објеката високоградње, морају бити удаљени минимално **10,00m** од ивице земљишног појаса државног пута II реда, уз обезбеђење приоритета безбедног одвијања саобраћаја на предметном путном правцу. Ширина заштитног појаса примењује се и у насељима, осим ако је другачије одређено просторним, односно урбанистичким планом. У заштитном појасу и појасу контролисане изградње забрањено је отварање рудника, каменолома и депонија отпада и смећа.
- Ситуациони план урадити у одговарајућој размери, са јасно обележеним границама плана, објектима из наше надлежности, са уписаним стационачима у складу са напред наведеним условима и новом Уредбом, на:
- границама плана,
  - месту планираног укрштаја далековода и пута.
- У ситуационом плану потребно је навести и планирано удаљење локација стубова далековода од државних путева на месту укрштаја као и на месту евентуалног паралелног вођења и потребно је доставити и попречни профил на месту укрштаја далековода са државним путем.

При даљој разради планске документације потребно је да нам доставите нацрт Плана детаљне регулације коридора два једносистемска 110kV далековода од ПРП ветропарка „Башаид“ до 110kV далековода број 1143/2 ТС Нова Црња – ТС Кикинда 2 (део за територију општине Нова Црња) ради провере испуњености напред наведених услова и издавања мишљења на исти.

Особа за контакт: Данијела Гојић, дипл.пр.планер 011 /30-40-749

ТЕХНИЧКИ ДИРЕКТОР

Слободан Басурић, дипл.грађ.инж.

Обрадио:	
Данијела Гојић, дипл.пр.планер.	
Контролисао:	
Дејан Лукић, дипл.грађ.инж.	

Достављено:

1. Наслову
2. ЈП "Путеви Србије" Београд, Архива
3. ЈП "Путеви Србије" Београд, Одељење за пројектну и планску документацију



АКЦИОНАРСКО ДРУШТВО ЗА УПРАВЉАЊЕ  
ЈАВНОМ ЖЕЛЕЗНИЧКОМ ИНФРАСТРУКТУРОМ  
„ИНФРАСТРУКТУРА ЖЕЛЕЗНИЦЕ СРБИЈЕ“  
БЕОГРАД

11000 БЕОГРАД, Немањина 6, МБ:21127094, ПИБ:109108420, Текући рачун: 160-438771-53, Поштански фах 166  
Тел.: +(381 11) 36 18 463 ЖАТ: 330, Е-mail: milutin.milosevic@srbrail.rs

Број: 2/2020-2648  
Дана: 28.12.2020.

**UNTERMOLO d.o.o.**

**Ул. Новосадског сајма бр. 3  
21000 Нови Сад  
ПАК: 401165**

**ПРЕДМЕТ:** Допуна услова „Инфраструктура железнице Србије“ а.д. за потребе израде Плана детаљне регулације коридора два једносистемска 110 kV далековода од ПРП ветропарка “Башаид” до 110 kV далековода број 1143/2 ТС Нова Црња – ТС Кикинда 2 (део за територију општине Нова Црња)

У вези са захтевом број Е-13/2020 који смо примили 10.12.2020. године, достављамо услове за потребе израде Плана детаљне регулације коридора два једносистемска 110 kV далековода од ПРП ветропарка “Башаид” до 110 kV далековода број 1143/2 ТС Нова Црња – ТС Кикинда 2 (део за територију општине Нова Црња).

„Инфраструктура железнице Србије“ а.д. у складу са Просторним планом Републике Србије од 2010. до 2020. године (Службени гласник РС, број 88/10), Законом о планирању и изградњи (Службени гласник РС број 72/09, 81/09-исправка, 64/10-УС, 24/11, 121/12, 42/13-УС, 50/12-УС, 98/13-УС, 132/14, 145/14, 83/18, 31/19, 37/19 и 9/20) и својим развојним плановима и истраживањима, издаје услове за израду предметног Плана детаљне регулације.

Разматрајући достављени материјал за израду предметног Плана детаљне регулације констатовали смо да се уз североисточни део обухвата Плана налази коридор укинуге пруге узаног колосека Зрењанин Фабрика – Радојево која је 1962. године демонтирана.

У складу са напред наведеним „Инфраструктура железнице Србије“ а.д. нема посебних услова за израду Плана детаљне регулације коридора два једносистемска 110 kV далековода од ПРП ветропарка “Башаид” до 110 kV далековода број 1143/2 ТС Нова Црња – ТС Кикинда 2 (део за територију општине Нова Црња).

**ИЗВРШНИ ДИРЕКТОР  
ЗА УПРАВЉАЊЕ ЈАВНОМ  
ЖЕЛЕЗНИЧКОМ ИНФРАСТРУКТУРОМ**

  
Милутин Милошевић, дипл.инж.саоб.



ДИРЕКТОРАТ ЦИВИЛНОГ ВАЗДУХОПЛОВСТВА РЕПУБЛИКЕ СРБИЈЕ  
CIVIL AVIATION DIRECTORATE OF THE REPUBLIC OF SERBIA

4/3-09-0255/2020-0001

**UNTERMOLO D.O.O.**

**Нови Сад**

Новосадског Сајма 3  
21000 Нови Сад

**Предмет:** Захтев за издавање услова и података за потребе израде Плана детаљне регулације коридора два једносистемска 110 kV далековода од ПРП ветропарка „Башаид“ до 110 kV далековода број 1143/2 ТС Нова Црња – ТС Кикинда 2 (део за територију општине Нова Црња)

**Веза:** Ваш захтев број Е-13/2020 од 09.11.2020. године, заведен у Директорату цивилног ваздухопловства РС под бројем 4/3-09-0255/2020-0001 од 10.12.2020. године

Поштовани,

У вези са Вашим захтевом број Е-13/2020 од 09.11.2020. године у којем се за потребе израде Плана детаљне регулације коридора два једносистемска 110 kV далековода од ПРП ветропарка „Башаид“ до 110 kV далековода број 1143/2 ТС Нова Црња – ТС Кикинда 2 (део за територију општине Нова Црња) траже подаци и услови из наше надлежности, обавештавамо Вас о следећем:

1. Унутар граница обухвата предметног Просторног плана не налазе се објекти од значаја за цивилни ваздушни саобраћај, тако да Директорат цивилног ваздухопловства РС нема посебне услове за потребе израде предметног Плана.

2. У складу са чланом 117. Закона о ваздушном саобраћају („Сл.гласник РС“, бр.73/10, 57/11, 93/12, 45/15, 66/15 др.закон, 83/18 и 9/20) за изградњу или постављање објеката, инсталација и уређаја на подручју или изван подручја аеродрома, а који као препрека могу да утичу на безбедност ваздушног саобраћаја мора да се прибави сагласност Директората.

3. У складу са чланом 119. Закона о ваздушном саобраћају („Сл.гласник РС“, бр.73/10, 57/11, 93/12, 45/15, 66/15 др.закон, 83/18 и 9/20) за изградњу или постављање објеката, инсталација и уређаја на подручју или изван подручја аеродрома, а који као препрека могу да утичу на рад радио-уређаја који се користе у ваздушној пловидби, мора да се прибави сагласност Директората.

С поштовањем,

Достављено.

-Наслову

-ДЦВ-у

-а/а

ПОМОЋНИК ДИРЕКТОРА

Златко Мишчевић



11000 Београд; Скадарска 23; тел: +381 11 292 70 00; факс: +381 11 311 75 79

11000 Belgrade; Skadarska 23; tel: +381 11 292 70 00; fax: +381 11 311 75 79

[www.cad.gov.rs](http://www.cad.gov.rs)



## JKP "8. АВГУСТ"

Број : 1211

Датум : 17.12.2020.године

Српска Црња

Унтермоло доо  
Новосадског Сајма 3  
Нови Сад

**Предмет : УСЛОВИ ЗА ПРОЈЕКТОВАЊЕ И ПРИКЉУЧЕЊЕ** - Локацијски услови за потребе израде плана детаљне регулације коридора два једносистемска 110kV далековаода од ПРП ветропарка"Башаид" до 110kV број 1143/2 ТС Нова Црња.


У складу са чланом 8 б. Закона о планирању и изградњи ("Службени гласник РС", број 72/2009, 81/2009 – испр.,64/2010-одлука УС, 24/2011, 121/2012, 42/2013-одлука УС, 50/2013- одлука УС и 98/2013- одлука УС, 132/2014,145/2014, 83/18, 31/19, 37/19 и 9/20), члана 11. Правилника о поступку спровођења обједињене процедуре електронским путем (Сл. Гласник РС, бр. 68/2019) и Одлуке о оснивању ЈКП „8.Август“ Српска Црња број II-06-3/09-19 од 12.03.2009.године, а на основу Вашег захтева број Е-13/2020 од 09.11.2020.године, а који је стигао путем поште у ЈКП"8.август" дана 10.12.2020.г. за издавање услова за пројектовање и прикључење за потребе израде плана детаљне регулације коридора два једносистемска 110kV далековаода од ПРП ветропарка"Башаид" до 110kV број 1143/2 ТС Нова Црња, издајемо Вам следеће услове:

1. Преко горе наведеног потеза на ТО Нова Црња не пролази насељенска водоводна цев.
2. ЈКП "8.август" је управљач некатегорисаних путева на ТО Нова Црња на основу Одлуке о одређивању комуналних делатности од локалног интереса и начину поверавања обављања истих , број II-06-23/19-11 од 06.11.2019.г. члан 2, став 1. тачка 19. На основу тога дајемо напомену да траса далековаода буде изграђена тако да не ремети проходност и несметано одржавање некатегорисаних путева на подручју ТО Нова Црња.
3. Након прегледа послатог материјала за издавање услова и података за потребе израде Плана детаљне регулације коридора два једносистемска 110kV далековаода од ПРП ветропарка"Башаид" до 110kV број 1143/2 ТС Нова Црња, увидели смо да



## JKP "8. АВГУСТ"

4. траса далековода пролази и кроз катастарску општину Нова Црња у близини радне зоне у нашој катастарској општини, код бивше фабрике шећера, на територији радне зоне планирана је изградња Трансфер станице за потребе ЈКП "8.август". Ако би изградњом далековода била онемогућена изградња објеката и коришћење и реконструкција постојећих, молимо да се размотри могућност измене трасе далековода на локацију која не би утицала на радну зону. С обзиром да спадамо у ред неразвијених општина, ова зона је битна за развој наше општине и нашег места и запошљавање.
5. Пре почетка извођења радова обавезно је обавестити ЈКП „8.Август“ Српска Црња како би се организовало присуство и контрола овлашћеног радника ЈКП „8.Август“ Српска Црња;
6. Свако примећено или учињено оштећење мора се одмах пријавити овлашћеном раднику ЈКП „8.Август“ Српска Црња како би се исто у најкраћем року могло санирати.
7. По завршетку планираних радова Извођач је у обавези да терен доведе у првобитно стање.



JKP „8.Август“ Српска Црња  
Д.Д.Директор Марко Тодић



Република Србија  
Аутономна покрајина Војводина

**Покрајински секретаријат за  
пољопривреду, водопривреду и шумарство**

Булевар Михајла Пупина 16, 21000 Нови Сад  
Т: +381 21 487 44 11; 456 721 F: +381 21 456 040  
psp@vojvodina.gov.rs

БРОЈ:104-325-1604/2020-04 ДАТУМ: 11.12.2020. године  
сс

**UNTERMOLO D.O.O.**  
**21 000 НОВИ САД**  
**Ул. Новосадског сајма бр. 3**

Предмет: Обавештење поводом вашег захтева  
Вежа: Ваш Број: Е-13/2020 од 09.11.2020. године

Дана 10.12.2020. године у писарници покрајинских органа под бројем 104-325-1604/2020-04, заведен је ваш захтев број: Е-13/2020 од 09.11.2020. године, послат 09.12.2020., за издавање услова и података за потребе израде Плана детаљне регулације коридора два једносистемска 110kV далековода од ПРП ветропарка „Башаид“ до 110kV далековода број 1143/2 ТС Нова Црња – ТС Кикинда 2 (део за територију општине Нова Црња).

У складу са чланом 117 став 1 Закона о водама ("Сл. гласник РС", број 30/10, 93/121, 101/16, 95/18 и 95/18–други закон), водни услови се издају, између осталог и за израду планског документа, и то:

- тачка 17) за израду просторних (просторни план јединице локалне самоуправе, просторни план подручја посебне намене и регионални просторни план) планова за које водне услове издаје Покрајински секретаријат за пољопривреду, водопривреду и шумарство и
- тачка 20) израду урбанистичких (план генералне регулације и генерални урбанистички план) планове, за које водне услове издаје ЈВП Воде Војводине Нови Сад.

Овим путем обавештавамо вас да се у складу са чланом 117 став 1 Закона о водама за израду плана детаљне регулације не издају водни услови.

ПО ОВЛАШЋЕЊУ ПОКРАЈИНСКОГ СЕКРЕТАРА  
В.Д. ПОМОЋНИКА СЕКРЕТАРА

Мирослав Дуњић

Доставити:  
Наслову  
- Архиви



UNTERMOLO D.O.O.  
Новосадског сајма бр. 3  
21000 Нови Сад

Број: 130-00-UTD-003-1568/2020-002  
Датум:

17-12-2020

**Предмет:** Услови за потребе израде Плана детаљне регулације коридора два једносистемска 110 kV далековода од ПРП ветропарка „Башаид“ до 110 kV далековода број 1143/2 ТС Нова Црња - ТС Кикинда 2 (део за територију општине Нова Црња)

На основу вашег захтева број Е-13/2020 од 09.11.2020. године, који је код нас заведен дана 11.12.2020. године под бројем ДТЕХ-45415, и достављене документације (Елаборат за рани јавни увид за предметни План у дигиталном облику), обавештавамо вас да се трасе далековода 110 kV бр. 1143/2 ТС Нова Црња - ТС Кикинда 2, који је у власништву “Електромрежа Србије” А. Д., једним својим делом укршта са обухватом предметног плана (ситуацију достављамо у прилогу).

Према Плану развоја преносног система за период од 2021. године до 2030. године и Плану инвестиција планирана је изградња ВЕ Башаид. Предвиђено је да се будућа ВЕ Башаид прикључи на мрежу на ДВ 110 kV бр. 1143/2 ТС Кикинда 2 – ТС Нова Црња, по принципу „улаз-излаз“.

С обзиром на горе поменуте околности обавештавамо вас да је свака градња испод или у близини далековода условљена:

„Законом о енергетици“ („Сл. гласник РС“, бр. 145/2014 и 95/2018),  
„Законом о планирању и изградњи“ („Сл. гласник РС“, бр. 72/2009, 81/2009 - испр., 64/2010 - одлука УС, 24/2011, 121/2012, 42/2013 - одлука УС, 50/2013 - одлука УС и 98/2013 - одлука УС, 132/2014, 145/2014, 83/2018, 31/2019 и 37/2019 – др.закон),  
„Правилником о техничким нормативима за изградњу надземних електроенергетских водова називног напона од 1 kV до 400 kV“ („Сл. лист СФРЈ“ број 65 из 1988. год.; „Сл. лист СРЈ“ број 18 из 1992. год.),  
„Правилником о техничким нормативима за електроенергетска постројења називног напона изнад 1000 V“ („Сл. лист СФРЈ“ број 4/74, 13/78 и „Сл.лист СРЈ“ број 61/95),  
„Правилником о техничким нормативима за уземљења електроенергетских постројења називног напона изнад 1000 V“ („Сл. лист СРЈ“ број 61/95),  
„Законом о заштити од нејонизујућих зрачења“ („Сл. гласник РС“ број 36/2009) са припадајућим правилницима, од којих посебно издвајамо: „Правилник о границама нејонизујућим зрачењима“ („Сл. Гласник РС“, бр. 104/2009) и „Правилник о изворима нејонизујућих зрачења од посебног интереса, врстама извора, начину и периоду њиховог испитивања“ („Сл. Гласник РС“, бр. 104/2009),  
„SRPS N.C0.105 Техничким условима заштите подземних металних цевовода од утицаја електроенергетских постројења“ („Сл. лист СФРЈ“ број 68/86),  
„SRPS N.C0.101 - Заштитом телекомуникационих постројења од утицаја електроенергетских постројења - Заштита од опасности“ („Сл. лист СФРЈ“ број 68/88),  
„SRPS N.C0.102 - Заштитом телекомуникационих постројења од утицаја електроенергетских постројења - Заштита од сметњи“ („Сл. лист СФРЈ“ број 68/86), као и  
„SRPS N.C0.104 – Заштита телекомуникационих постројења од утицаја електроенергетских постројења – Увођење телекомуникационих водова у електроенергетска постројења“ („Сл. лист СФРЈ“ број 68/88).

У случају градње у заштитном појасу далековода потребна је сагласност “Електромрежа Србије” А. Д., при чему важе следећи услови:

Сагласност би се дала на пројектно техничку документацију коју Инвеститор планираних објеката треба да обезбеди, у коме је дат тачан однос далековода и објеката чија је изградња планирана, уз задовољење горе поменутих прописа и закона и исти може израдити пројектна



организација која је овлашћена за те послове. Трошкови израде пројекто техничке документације падају у целости на терет Инвеститора планираних објеката.

- Приликом израде пројектно техничке документације, прорачуне сигурносних висина и удаљености урадити за температуру проводника од  $+80^{\circ}\text{C}$ , за случај да постоје надземни делови, у складу са техничким упутством ТУ-ДВ-04. За израду техничке документације користити податке за далеководе које на захтев достављамо, као и податке добијене на терену геодетским снимањем који се обављају о трошку Инвеститора планираних објеката.

Претходно наведени услови важе приликом израде пројектно техничке документације за два једносистемска 110 kV далековода од ПРП ветропарка „Башаид“ до 110 kV далековода број 1143/2 ТС Нова Црња - ТС Кикинда 2 (део за територију општине Нова Црња). Кроз ову документацију предлажемо да размотрите: могућности градње планираних објеката у заштитном појасу далековода, утицаје далековода на потенцијално планиране објекте од електропроводног материјала и утицаје далековода на телекомуникационе водове (ово није потребно разматрати у случају да се користе оптички каблови).

Заштитни појас далековода износи 25 m са обе стране далековода напонског нивоа 110 kV од крајњег фазног проводника.

**У случају градње других објеката у заштитном појасу постојећих и планираних далековода, потребна је сагласност ЕМС АД, Оператора преносног система, у складу са Законом о Енергетици и Законом о планирању и изградњи.**

Наша препорука је да се било који објекат, планира ван заштитног појаса далековода како би се избегла израда Елабората о могућностима градње планираних објеката у заштитном појасу далековода и евентуална адаптација или реконструкција далековода. Такође, наша препорука је и да минимално растојање планираних објеката, пратеће инфраструктуре и инсталација, од било ког дела стуба далековода буде 12 m, што не искључује потребу за Елаборатом.

Остали општи технички услови:

- Приликом извођења радова као и касније приликом експлоатације планираних објеката, водити рачуна да се не наруши сигурносна удаљеност од 5 m у односу на проводнике далековода напонског нивоа 110 kV.
- Испод и у близини далековода не садити високо дрвеће које се својим растом може приближити на мање од 5 m у односу на проводнике далековода напонског нивоа 110 kV, као и у случају пада дрвета.
- Забрањено је коришћење прскалица и воде у млазу за заливање уколико постоји могућност да се млаз воде приближи на мање од 5 m од проводника далековода напонског нивоа 110 kV.
- Забрањено је складиштење лако запаљивог материјала у заштитном појасу далековода.
- Прикључке извести подземно у случају укрштања са далеководом.
- **Минимално потребно растојање између вертикалне пројекције на хоризонталну раван најближег фазног проводника далековода у неотклоњеном стању, као и било ког дела прикључног далековода, и осе најближег ветрогенератора износи  $H_{\text{oserotora}}+D/2+10$  m, где је D пречник елисе ротора.**
- Приликом извођења било каквих грађевинских радова, нивелације терена, земљаних радова и ископа у близини далековода, ни на који начин се не сме угрозити статичка стабилност стубова далековода. Терен испод далековода се не сме насипати без претходне сагласности ЕМС АД.
- Све металне инсталације (електро-инсталације, грејање и сл.) и други метални делови (ограде и сл.) морају да буду прописно уземљени. Нарочито водити рачуна о изједначењу потенцијала.

Уобичајена је пракса да се у постојећим коридорима далековода могу изводити санације, адаптације и реконструкције, ако то у будућности због потреба интервенција и ревитализација електроенергетског система буде неопходно, а не може бити сагледано у овом часу.

Важност предметних услова је две године од датума издавања или краће уколико дође до промене законских регулатива и прописа. Након истека овог рока подносилац захтева је дужан да тражи обнову важности истих.

За сва додатна објашњења можете се обратити Сектору за високонапонске водове, Дирекција за техничку подршку преносном систему, Улица војводе Степе 412, 11000 Београд и Жарку Томићу на тел. 011/3957-344.

С поштовањем,

Извршни директор за пренос  
електричне енергије



Илија Цвијетић, дипл. инж. електр.


Прилог: као у тексту

Копије доставити:

- Центар за инвестиције
- Сектор за стратегију
- РЦО Нови Сад – ППС Нови Сад
- Дирекција за техничку подршку преносном систему – Сектор за високонапонске водове

Други оригинал

- Архива



10

Tota

Polovine

Voivoda Stepa

Srpske Crna

DN1143/2

DN1143/1

Огранак „Електродистрибуција Зрењанин“  
Зрењанин, Панчевачка 46,  
тел. +381 233 543210, факс +381 23 525243

Наш број: 8Б.1.1.0.-Д-07.13.-366391-20

**UNTERMOLO D.O.O**

Ваш број: Е-13/2020

Новосадског Сајма 3

Зрењанин, 06.0.1.2021.

21000 Нови Сад

Предмет: **услови и подаци за израду Плана детаљне регулације коридора два једносистемска 110 kV далековода од ПРП ветропарка „Башаид“ до 110 kV далековода број 1143/2 ТС Нова Црња - ТС Кикинда 2**  
(део за територију општине Нова Црња)

Поштовани,

Вашиим захтевом под бројем: Е-13/2020 од 10.12.2020. године обратили сте се Електродистрибуцији Зрењанин за издавање услова из оквира наше надлежности за израду Плана детаљне регулације коридора два једносистемска 110 kV далековода од ПРП ветропарка „Башаид“ до 110 kV далековода број 1143/2 ТС Нова Црња - ТС Кикинда 2 (део за територију општине Нова Црња).

Анализом података из Захтева, односно елабората за рани јавни увид број Е-2/2020, дају се ову услови:

На датој локацији се налазе постојећи и планирани електроенергетски објекти који се укрштају или паралелно воде са планираном трасом објекта (два једносистемска 110 kV далековода од ПРП ветропарка „Башаид“ до 110 kV далековода број 1143/2 ТС Нова Црња - ТС Кикинда 2) власништво „ЕПС Дистрибуција“ д.о.о. Београд, Огранак Електродистрибуција Зрењанин, који су приказани на цртежу у прилогу.

У обухвату плана нема објеката који би се напајали из ДСЕЕ.

1. Инвеститор је у обавези да поштује следеће:

Приликом израде плана неопходно је уважити све законе и прописе а посебно прописе везане за паралелно вођење и укрштање електроенергетских водова са осталом инфраструктуром и прописе везане за међусобна растојања објеката, као и услове осталих субјеката чији се постојећи и планирани објекти налазе у обухвату плана.

Техничком препоруком број 3 ЈП ЕПС Дирекције за дистрибуцију дефинисани су услови за укрштање и паралелно вођење кабловских водова и других инфраструктурних објеката (Техничка препорука број 3 [ТП 3] - V издање: 2012, *Основни технички захтеви за избор и монтажу енергетских каблова и кабловског прибора у електродистрибутивним мрежама 1 kV, 10 kV, 20 kV, 35 kV и 110 kV, на адреси <http://epsdistribucija.rs/index.php/zakonska-regulativa/interni-standardi>*).

У случају приближавања делова објекта надземним електроенергетским објектима ОДС-а или укрштања поштовати одредбе Правилника о техничким нормативима

за изградњу надземних електроенергетских водова напона од 1kV до 400kV ("Службени лист СФРЈ", бр. 65/88 и 18/92) и Правилника о техничким нормативима за изградњу нисконапонских надземних водова ("Службени лист СФРЈ", бр. 6/92.)

Пројекат треба да предвиди заштиту и потребно измештање постојећих Електроенергетских објеката (ЕЕО) ОДС-а пре изградње пројектованог објекта, при чему Инвеститор решава све имовинско-правне односе настале због потребе измештања/заштите.

- Поштовати ширину заштитног коридора према условима ЕМС.
- Водови средњег напона који ће се по потреби градити за потребе напајања сопствене/остале потрошње на локацији ветропарка биће реализовани као кабловски водови у делу трасе кроз парцелу ветропарка. Услови за напајање остале потрошње ветропарка који су у фази обраде.
- Ускладити плански документ са постојећим планом детаљне регулације за Ветропарк Башаид

Трасе подземних електродистрибутивних кабловских водова планирати кроз јавне површине. Неопходно је обезбедити право службености за водове и објекте који су у функцији дистрибуције електричне енергије, а не налазе се на јавној површини.

Водити рачуна и о обезбеђењу рада механизације приликом грађења пројектованог објекта.

Обратити пажњу на надземне електродистрибутивне објекте - мрежу и трафостанице. Обезбедити довољну удаљеност од темеља надземних електродистрибутивних објеката, да би се сачувала њихова статичка стабилност, и од уземљења стубова мреже и трафостаница која се налазе прстенасто положена на растојању 1 м од спољашњих ивица истих и на дубини од 0,5 до 1 м. У близини трафостаница постоје енергетски каблови са резервама истих. У случају потребе измештања електродистрибутивних објеката Инвеститор подноси захтев Електродистрибуцији, која ће извршити измештање о трошку Инвеститора.

У случају да запази да постојећи надземни електродистрибутивни објекти представљају сметњу за нормалну изградњу, дужан је да пре почетка радова обавести Службу за припрему и надзор одржавања "ЕПС Дистрибуција" д.о.о. Београд, Огранка Електродистрибуција Зрењанин, Зрењанин, у писаној форми са навођењем датума и времена почетка радова, одговорног лица за извођење радова и контакт телефона, ради одређивања даљег поступка.

Потребна искључења (планирана или ради обезбеђења људства на градилишту) дужан је тражити инвеститор или извођач радова. Захтев за планирано искључење подноси се најкасније 72 часа пре почетка радова не рачунајући суботу и недељу, односно најмање 15 дана раније уколико се искључују купци на средњем напону.

Трошкове настале ангажовањем Службе за припрему и надзор одржавања "ЕПС Дистрибуција" д.о.о. Београд, Огранка Електродистрибуција Зрењанин, око припремних радова као и на искључивању, поновном укључивању електродистрибутивних објеката, сносиће инвеститор.

Уколико током извођења радова дође до оштећења електродистрибутивних објеката, трошкове довођења истих у исправно стање сноси инвеститор. Ово важи и за трошкове настале када се електродистрибутивни објекти оштете на месту извођења радова након завршетка радова и када је изграђени објекат изведен мимо техничких прописа.

На местима паралелног вођења или укрштања енергетског кабла са другом инфраструктуром која је у непосредној близини ров се копа ручно (без употребе механизације).

На местима укрштања код ископа канала каблови не смеју висити преко рова већ

На местима укрштања рова и енергетског кабла приликом поновног затрпавања извршити стабилизацију енергетског кабла помоћу песка и воде да би се избегло оштећење енергетског кабла услед слегања земљишта.

Не смеју се уништавати заштитне цеви, пластични штитници, сигналне траке и кабловске ознаке. Враћају се у првобитан положај.

У случају да дође до измене локације објекта у односу на издате услове, потребно је затражити измену истих.

## 2. Додатни услови за извођење радова на изградњи објекта

- 2.1. Грађевинске радове у непосредној близини електроенергетских објеката вршити ручно, без употребе механизације и уз предузимање свих потребних мера заштите.
- 2.2. Најкасније осам дана пре почетка било каквих радова у близини електроенергетских објеката инвеститор је у обавези да се у писаној форми обрати Служби за припрему и надзор одржавања "ЕПС Дистрибуција" д.о.о. Београд, Огранак Електродистрибуција Зрењанин, Зрењанин, у коме ће навести датум и време почетка радова, одговорно лице за извођење радова и контакт телефон.
- 2.3. Обавезује се инвеститор да уколико приликом извођења радова наиђе на подземне електроенергетске објекте, одмах обавести Службу за припрему и надзор одржавања "ЕПС Дистрибуција" д.о.о. Београд, Огранак Електродистрибуција Зрењанин, Зрењанин.
- 2.4. У случају потребе за измештањем електроенергетских објеката морају се обезбедити алтернативне трасе и инфраструктурни коридори уз претходну сагласност „ЕПС Дистрибуција“ д.о.о. Београд, Огранак Електродистрибуција Зрењанин. Трошкове постављања електроенергетског објекта на другу локацију, као и трошкове градње, у складу са чл.217. Закона о енергетици („Сл.гласник РС“ бр. 145/14), сноси инвеститор објекта због чије изградње се врши измештање.

## 3. Додатни услови за грађење објекта са образложењем

Нема додатних услова

4. Ови Услови имају важност 12 месеци, односно до истека рока важења локацијских услова издатих у складу са њима.
5. Ови Услови обавезују „ЕПС Дистрибуција“ д.о.о. Београд, Огранак Електродистрибуција Зрењанин само уколико у целости, у истоветној и идентичној садржини чине саставни део локацијских услова.

Прилог: - као у тексту



Директор огранка

Стојан Станижан, дипл.ел.инж

Достављено:

- ⊖ Наслову;
- Енергетици
- Писарници.







**UNTERMOLO д.о.о****Новосадског сајма 3****21000 Нови Сад**

Ваш број: \_\_\_\_\_

Наш број: 0601/4699

Датум: \_\_\_\_\_

**ПРЕДМЕТ: Захтев за издавање услова за потребе израде Плана детаљне регулације коридора два једносистемска 110 kV далековода од ПНП ветропарка „Башаид“ до 110 kV далековода број 1143/2 ТС Нова Црња – ТС Кикинда 2 (део за територију општине Нова Црња)**

На основу вашег захтева број Е-13/2202 од 09.11.2020. године за издавање услова за потребе израде Плана детаљне регулације коридора два једносистемска 110 kV далековода од ПНП ветропарка „Башаид“ до 110 kV далековода број 1143/2 ТС Нова Црња – ТС Кикинда 2 (део за територију општине Нова Црња) и приложеног материјала, обавештавамо Вас да у подручју обухвата Плана ЈП „СРБИЈАГАС“ има својих инсталација и то:

- Транспортни гасовод од челичних цеви РГ-01-016/1 од ДГ 01-01 до Нове Црње, пречника DN150, пројектни притисак је 50 bar.

Званични и ажурни подаци о висинском и ситуационом положају поменутих објеката налазе се у надлежном Катастру. Уколико ти подаци не постоје, потребно је на терену открити положај гасовода и исти унети у катастарско-топографски план.

Приликом израде Плана детаљне регулације коридора два једносистемска 110 kV далековода од ПНП ветропарка „Башаид“ до 110 kV далековода број 1143/2 ТС Нова Црња – ТС Кикинда 2 (део за територију општине Нова Црња) потребно је придржавати се следећих услова:

1. За укрштања и паралелна вођења са транспортним гасоводима, поштовати услове дате у „Правилнику о условима за несметан и безбедан транспорт природног гаса гасоводима притиска већег од 16 бар“, Службеном гласнику РС“, бр. 37/2013г. и 87/2015.г.
2. Минимална растојања подземних гасовода од надземне електро мреже и стубова далековода су:

	Паралелно вођење (m)	При укрштању (m)
35 kV < U ≤ 110 kV	20	10
110 kV < U ≤ 220 kV	25	10

Минимално растојање из става 1. овог члана се рачуна од темеља стуба далековода и уземљивача.

Стубови далековода не могу се постављати у експлоатационом појасу гасовода.

3. Минимална растојања објеката који су саставни делови гасовода од других објеката су:

Грђевински и други објекти	Објекти који су саставни делови гасовода (удаљености у m)						
	MPC, MC и RC			Компресорске станице		Блок станице са испуштањем гаса	Чистачке станице
	Зидане или монтажне	На отвореном или под надстрешницом		≤2 mlrd m3/god.	>2 mlrd m3/god.	За све капацитете	
	≤30.000 m3/h	>30.000 m3/h	За све капацитете				
Електрични водови (надземни)	За све објекте:						
	1 kV ≥ U			Висина стуба + 3 m**			
	1 kV < U ≤ 110 kV			Висина стуба + 3 m***			
	110 kV < U ≤ 220 kV			Висина стуба + 3,75 m***			
	400 kV < U			Висина стуба + 5 m***			
Графо станице*	30	30	30	30	100	30	30

\* - ова растојања се не односе на објекте који су у функцији гасоводног система

\*\* - али не мања од 10 m

\*\*\* - али не мања од 15 m. Ово растојање се може смањити на 8 m за водове код којих је изолација вода механички и електрично појачана.

4. У зависности од притиска и пречника гасовода ширина експлоатационог појаса гасовода је:

ШИРИНА ЕКСПЛОАТАЦИОНОГ ПОЈАСА	ПРИТИСАК	ПРИТИСАК
	16 ДО 55 bar	ВЕЋИ ОД 55 bar
	(m)	(m)
Пречник гасовода до DN 150	10	10
Пречник гасовода изнад DN 150 до DN 500	12	15
Пречник гасовода изнад DN 500 до DN 1000	15	30
Пречник гасовода изнад DN 1000	20	50

Вредности из става 1. овог члана представљају укупну ширину експлоатационог појаса тако да се по једна половина дате вредности простире са обе стране осе гасовода.

Код паралелних гасовода чији се експлоатациони појасеви додирују или преклапају, укупна ширина експлоатационог појаса састоји се из збира растојања међу гасоводима и половина ширине експлоатационог појаса одговарајућих гасовода.

Ако експлоатациони појас једног гасовода потпуно обухвата експлоатациони појас другог гасовода укупна ширина експлоатационог појаса представља ширину експлоатационог појаса гасовода већег експлоатационог појаса.

5. На укрштању гасовода са путевима, пругама, водотоковима, каналима, далеководима, нафтоводима, продуктоводима и другим гасоводима, угао осе гасовода према тим објектима мора да износи између  $60^\circ$  и  $90^\circ$ .
6. **Овим условима се дозвољава укрштање предметног далековода са нашим гасоводима под углом мањим од  $60^\circ$ . Минимални допуштени угао укрштања је  $30^\circ$ .**
7. **Обавезна је израда Елабората утицаја далековода на гасовод. Елаборатом треба доказати да или да нема утицаја новог далековода на постојеће гасоводе или дефинисати мере за отклањање евентуалних утицаја. Спровођење наведених мера вршиће се о трошку инвеститора далековода.**
8. Забрањено је изнад гасовода градити, као и постављати, привремене, трајне, покретне и непокретне објекте, осим других линијских инфраструктурних објеката.
9. У појасу ширине по 3 m са сваке стране, рачунајући од осе гасовода на местима укрштања и паралелног вођења, предвидети извођење свих земљаних радова ручним ископом. На растојању 1 m до 3 m ближе ивице рова од спољне ивице гасовода, могуће је предвидети машински ископ у случају кад се пробним ископима ("шлицовањем") недвосмислено утврди тачан положај гасовода и кад машински ископ одобри представник ЈП "Србијагас" на терену.
10. Уколико на местима укрштања и/или паралелног вођења дође до откопавања гасоводне цеви и оштећења гасовода о овоме се хитно мора обавестити ЈП "Србијагас" ради предузимања потребних мера које ће се одредити након увида у стање на терену.
11. У случају оштећења гасовода, које настане услед извођења радова у зони гасовода, услед непридржавања утврђених услова, као и услед непредвиђених радова који се могу јавити приликом извођења објекта, инвеститор је обавезан да сноси све трошкове санације на гасоводним инсталацијама и надокнади штету насталу услед евентуалног прекида дистрибуције гаса.
12. Евентуална измештања и додатна заштита гасовода вршиће се о трошку инвеститора.
13. На основу ових услова не могу се изводити радови на измештању гасовода, већ је потребно са ЈП „Србијагас“ склопити одговарајући уговор, којим би се прецизирале међусобне обавезе. Измештање се врши по посебној грађевинској дозволи, по којој ЈП „Србијагас“ мора бити инвеститор измештања, а предузеће по чијем се захтеву ради измештање финансијер.
14. Приликом извођења било каквих радова потребно је да се радни појас формира тако да тешка возила не прелазе преко нашег гасовода на местима где није заштићен.
15. Употреба вибрационих алата у близини гасовода је дозвољена уколико не утиче на механичка својства и стабилност гасовода.
16. Приликом извођења радова у зонама опасности и код ослобођене гасоводне цеви потребно је применити све мере за спречавање изазивања експлозије или пожара: забрањено је радити са отвореним пламеном, радити са алатом или уређајима који могу при употреби изазвати варницу, коришћење возила који при раду могу изазвати варницу, коришћење електричних уређаја који нису у складу са нормативима прописаним у

одговарајућим стандардима SRPS за противексплозивну заштиту, одлагање запаљивих материја и држање материја које су подложне samozапалењу.

17. Евентуална раскопавања гасовода ради утврђивања чињеничног стања, не могу се вршити без олобрења и присуства представника ЈП „Србијасгас“. Најмање 3 дана пре почетка радова на делу трасе који се води паралелно или укршта са напним гасоводом у обавези сте обавестити ЈП „Србијасгас“.
18. Рок важности овог документа је две године од датума његовог издавања.
19. У складу са ценовником услуга ЈП „Србијасгас“ Нови Сад биће Вам наплаћена услуга обраде вашег предмета.

Обрадио:

  
Душан Медић, дипл. инж. маш.

Извршни директор за инвестиције

  
Јовица Будимир, дипл. инж. маш.

Доставити:

1. Наслову
2. Техн.архиви
3. а/а



UNTERMOLO d.o.o. Novi Sad

Живко Остојић, директор

Новосадског сајма бр. 3  
21000 Нови Сад

243683-2020



Департман за спољне везе и односе  
са државним органима у Србији

Број: 114-444000/11-6/2020/22  
Датум: 22. 12. 2020

**ПРЕДМЕТ: Достављање услова и података потребних за израду Плана детаљне регулације коридора два једносистемска 110 kV далековода од ПРП ветропарка „Башаид“ до 110 kV далековода број 1143/2 ТС Нова Црња - ТС Кикинда 2 (део за територију општине Нова Црња)**

Поштовани господине Остојићу,


У складу са захтевом предузећа UNTERMOLO d.o.o. Нови Сад, број: Е-13/2020, од 9. новембра 2020. године, сагласно одредбама Закона о планирању и изградњи („Службени гласник РС“, бр. 72/2009, 81/2009 - исправка, 64/2010 - одлука УС, 24/2011, 121/2012, 42/2013, 50/2013 - одлука УС, 98/2013 - одлука УС, 132/2014, 145/2014, 83/2018, 31/2019, 37/2019-др. закон и 9/2020), НИС а.д. Нови Сад доставља следеће:

Увидом у достављену документацију, утврђено је да у обухвату Плана детаљне регулације коридора два једносистемска 110 kV далековода од ПРП ветропарка „Башаид“ до 110 kV далековода број 1143/2 ТС Нова Црња - ТС Кикинда 2 (део за територију општине Нова Црња), НИС а.д. Нови Сад не изводи и не планира да изводи геолошке истражне радове нафте и гаса, нема објекте инфраструктуре: станице за снабдевање горивом моторних возила (бензинске станице), складишта, стоваришта, водове, инсталације, нити друге објекте, те немамо посебних услова нити предлога.

За све додатне информације можете контактирати Департман за спољне везе и односе са државним органима у Србији, телефон: +381 11 205 81 90 е-mail: [serbian.gr@nis.eu](mailto:serbian.gr@nis.eu)

С поштовањем,

Директор Департмана за спољне везе и односе са државним органима у Србији  
Департман за спољне везе и односе са државним органима у Србији  
НИС а.д. Нови Сад

  
  
Татјана Исаковић

НИС а.д. Нови Сад  
Народног фронта 12,  
21000 Нови Сад  
Тел: +381 21 481 1111  
[office@nis.eu](mailto:office@nis.eu)  
[www.nis.eu](http://www.nis.eu)

ПИБ: 104052135  
Матични број: 20084693  
Основни капитал друштва: 993.786.000 € у целости уписан, уплаћен и унет  
Регистар привредних субјеката БД 92142/2005  
Ванса Intesa а.д. Београд:  
160-92713-36  
Војвођанска банка а.д. Нови Сад  
325-9500600038722-90

SA 12.00.01-072, верзија 2.1

POSLATI

# Телеком Србија

Предузеће за телекомуникације а.д.

Београд, Таковска 2

Број: а335-390867/1-2020

Датум: 25.12.2020

Број из ЛКРМ: 39

Служба за планирање и изградњу мреже Нови Сад /

Одељење за планирање и изградњу мреже

Зрењанин/Кикинда

23000 ЗРЕЊАНИН, ПУПИНОВА 1

## УНТЕРМОЛО ДОО СРБИЈА

21000 Нови Сад  
Новосадског сајма 3

**ПРЕДМЕТ:** Технички услови за потребе израде плана детаљне регулације коридора два једно системска 110кВ далековода од ПРП ветро парка Башаид до 110 кВ далековода број 1143/2 ТС Нова Црња – ТЦ Кикинда 2

Поступајући по Вашем броју: Е-13/2020, а у складу са Законом о изменама и допунама Закона о електронским комуникацијама "Службени гласник РС" број 62/14, Законом о планирању и изградњи "Службени гласник РС" број 132/2014, 145/2014, 83/2018, 31/2019, 37/2019 и 9/2020 Правилника о захтевима за утврђивање заштитног појаса за електронске комуникационе мреже и припадајућих средстава, радио коридора и заштитне зоне и начину извођења радова приликом изградње објекта "Службени гласник РС" број 16/12, Правилника о техничким и другим захтевима при изградњи пратеће инфраструктуре потребне за постављање електронских комуникационих мрежа, припадајућих средстава и електронске комуникационе опреме приликом изградње пословних и стамбених објекта, "Службени гласник РС" број 123/12, Уредбе о одређивању услова за пројектовање и прикључење који се обавезно прибављају у поступку издавања локацијских услова, као и о садржини, поступку и начину издавања услова за пројектовање и прикључење ималаца јавних овлашћења и садржини, поступку и начину издавања локацијских услова, а у циљу заштите ТК објекта СМО Нови Сад, Предузећа за телекомуникације "ТЕЛЕКОМ СРБИЈА" А.Д. БЕОГРАД, након извршеног прегледа достављене техничке документације издају се:

## ТЕХНИЧКЕ УСЛОВЕ

Телеком Србија на датој локацији поседује своје ТК инсталације и то:

- Оптички кабл

Подаци су дати у прилогу (геодетски снимак).

1. Приликом извођења предметних радова, инвеститор и извођач радова морају да воде рачуна да не проузрокују сметње на ТТ водовима . У случају сметњи проузрокованих извођењем радова, инвеститор и извођач су дужни да снесу трошкове отклањања сметњи и за губитке у саобраћају.
2. Седам радних дана пре почетка било каквих радова у близини ТТ објекта ОБАВЕЗНИ сте да се писмено обратите СМО ЗРЕЊАНИН на факс број (023) 535-535, са обавештењем о датуму почетка радова и именима надзорног органа

(контакт телефон) и руководиоца градилишта (контакт телефон). Приликом извођења радова обавезно је присуство стручног надзора од стране Предузећа за телекомуникације „ТЕЛЕКОМ СРБИЈА“ А.Д..

3. Информације везано за овај предмет: су:
  - Служба за планирање и изградњу мреже Нови Сад /Одељење за планирање и изградњу мреже Зрењанин/Кикинда
  - Зрењанин: телефони (023) 566-660 моб. Тф. 064/6521673 Теглаши Ласло
4. Пре почетка извођења било каквих радова у близини ТТ објеката неопходно је проверити положај истих ручним ископом.
5. Посебни услови:
  - а) Посебну пажњу обратити приликом извођења радова на месту укрштања са ТТ кабловима. На месту укрштања енергетски кабла обавезно положити испод ТТ кабла.
  - б) Ископ, затрпавање и набијање испод, изнад и у непосредној близини ТТ објеката може се вршити само ручно, а никако машинама које могу да изазову оштећење на ТТ објектима.
  - в) Вертикална удаљеност на месту укрштања између најближег ТТ објекта и најближег планираног објекта мора да износи најмање 0,5 метара. На местима укрштања телекомуникационог и енергетског кабла угао укрштања треба, по правилу, да буде 90°, али не сме бити мањи од 45°.

Издата сагласност важи годину дана од дана издавања, по истеку рока обавезно је подношење захтева за обнову услова.

С поштовањем,

**Шеф службе за планирање и  
изградњу Нови Сад**

---

Милош Словић, дипл.инж.ел


Прилог: Ситуациони План 1:1000

Достављено:

1. Наслову
2. Архиви
3. Служби за СМО

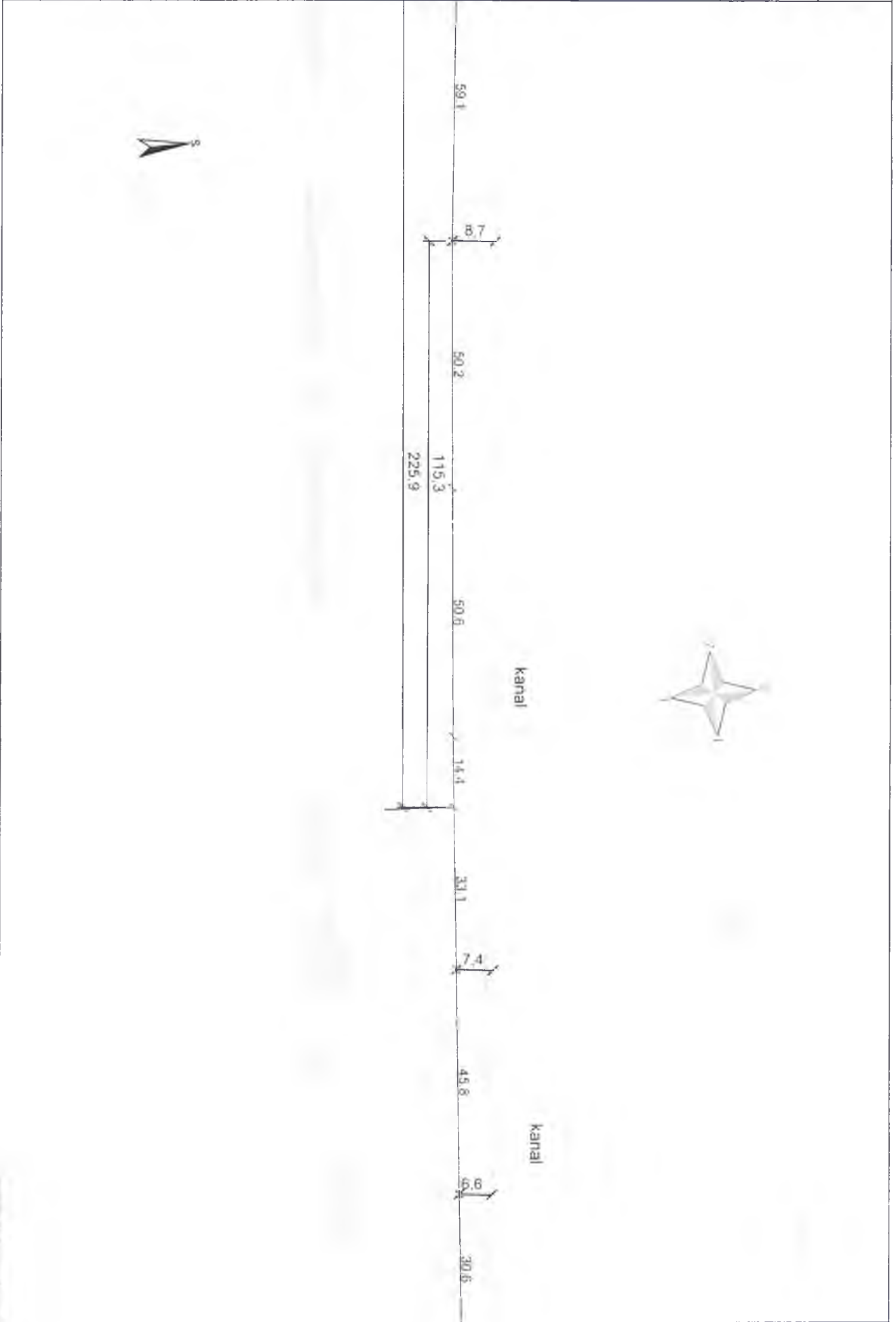


.prolink.JPG	Naziv objekta: Optički kabl Nova Crnja - Rusko Selo sa privodom za Tobu Situacija trase	Razmera: 1:7500	List 0
--------------	---	--------------------	-----------



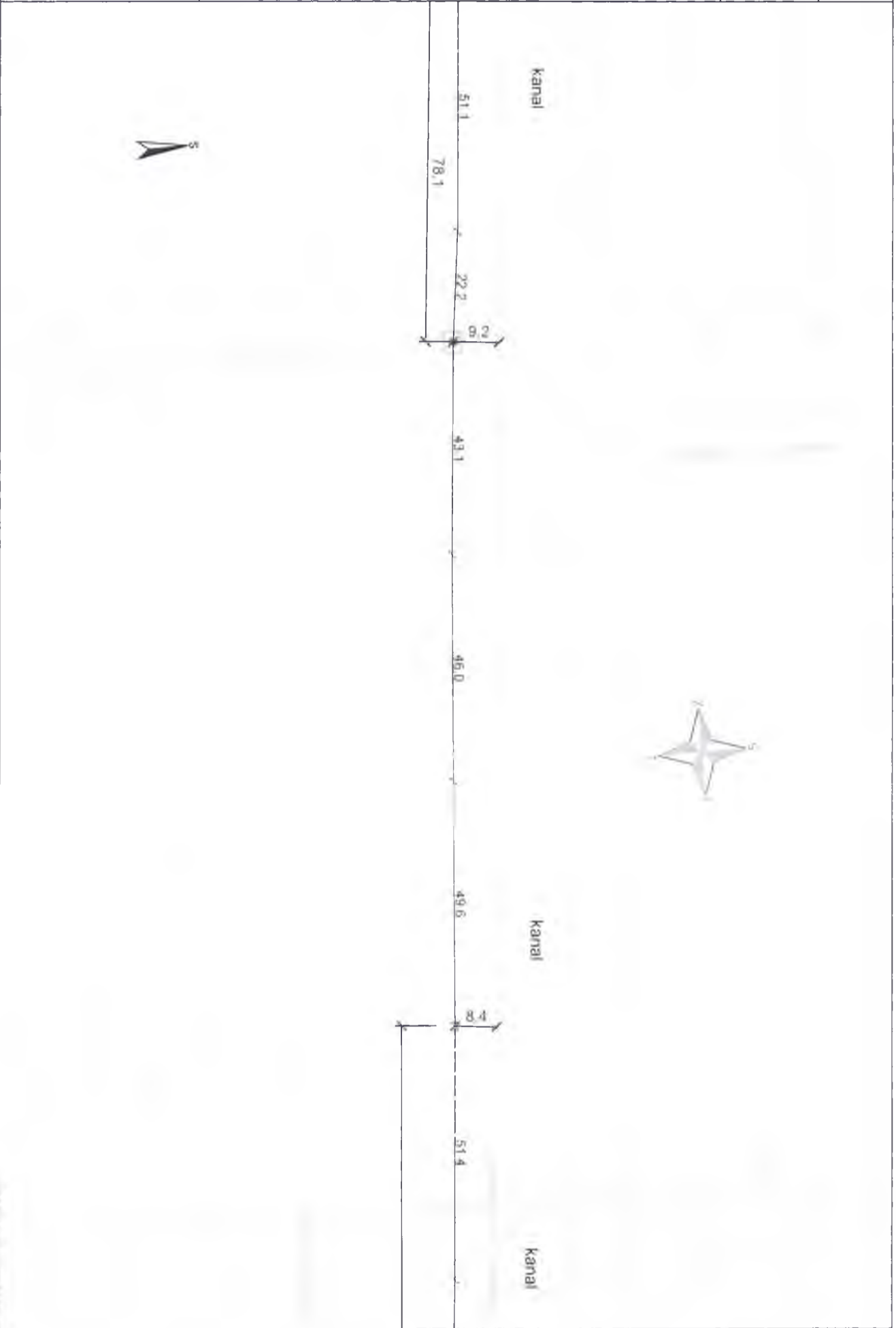


.prolink.JPG	Naziv objekta: Optički kabl Nova Crnja - Rusko Selo sa privodom za Tobu Situacija trase	Razmera 1:1000	List: 2
--------------	---	-------------------	------------



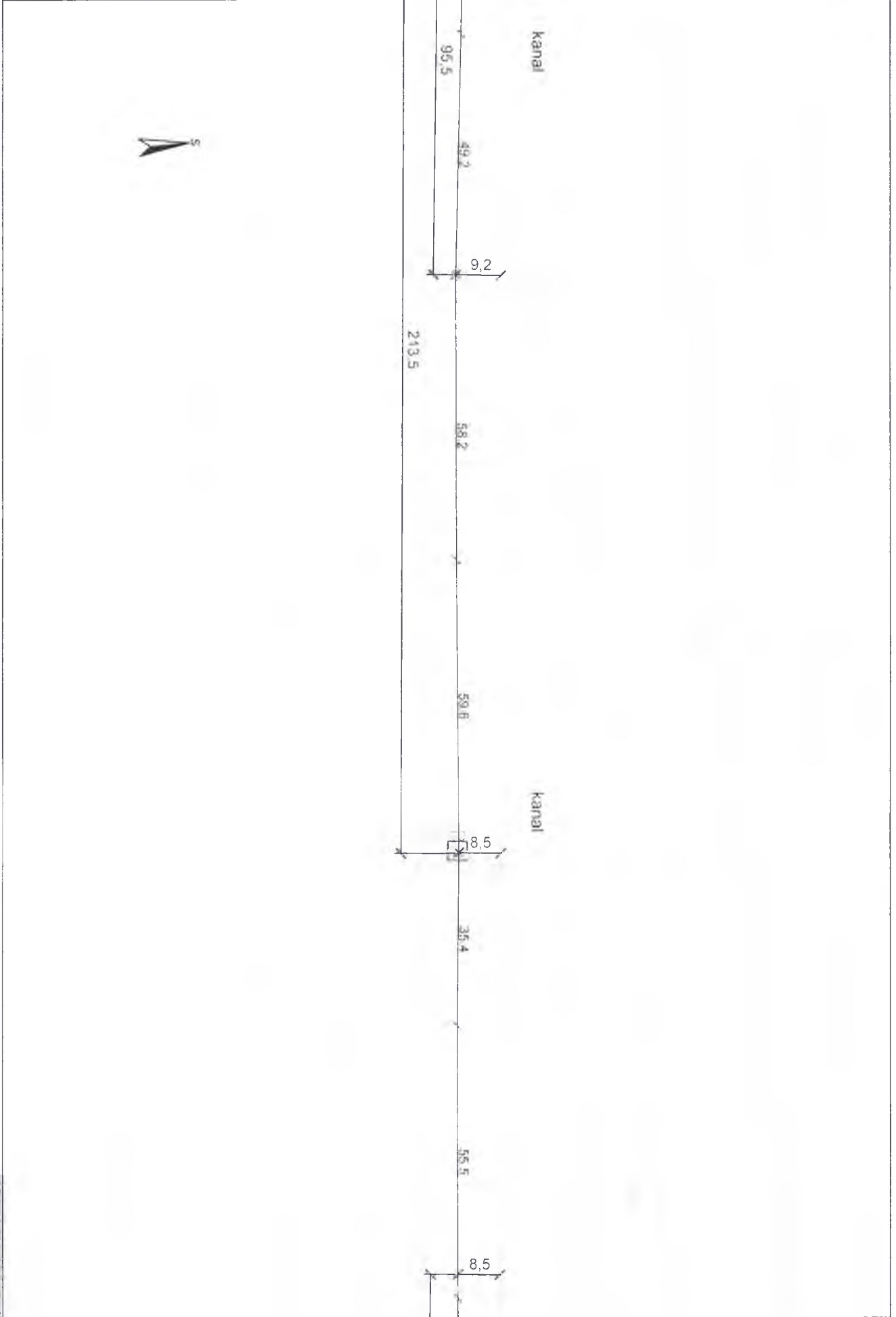
20200811104.dwg

.prolink.JPG	Naziv objekta: Optički kabl Nova Crnja - Rusko Selo sa privodom za Tobu Situacija trase	Razmera: 1:1000	List: 3
--------------	---	--------------------	------------




C:\Users\user\Documents\projekti\opticki\_kabl\_nova\_crnja\_rusko\_selo\prolink.JPG

.aprolink.JPG	Naziv objekta: Optički kabl Nova Crnja - Rusko Selo sa privodom za Tobu Situacija trase	Razmera: 1:1000	List 4
---------------	---	--------------------	-----------




Dokumentacija iz projekta: Nova Crnja - Rusko Selo

<p>\prolink.JPG</p>	<p>Naziv objekta: Optički kabl Nova Crnja - Rusko Selo sa privodom za Tobu Situacija trase</p>	<p>Razmera: 1:1000</p>	<p>List: 5</p>
---------------------	--	----------------------------	--------------------



[Illegible vertical text]

.prolink.JPG	Naziv objekta: Optički kabl Nova Crnja - Rusko Selo sa privodom za Tobu Situacija trase	Razmera: 1:1000	List: 7
--------------	---	--------------------	------------

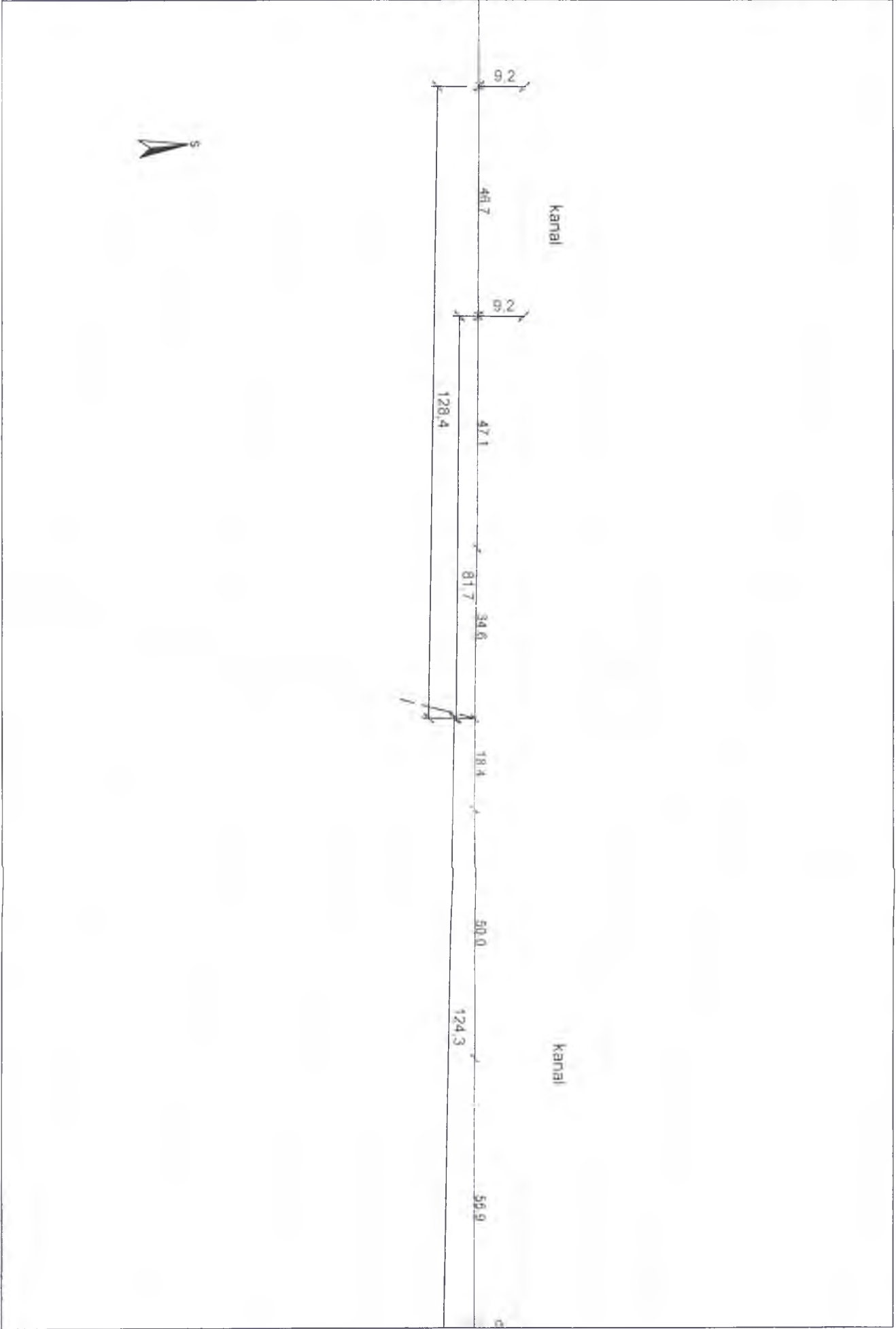


Municipal Engineering Office Nova Crnja





prolink.JPG	Naziv objekta: Optički kabl Nova Crnja - Rusko Selo sa privodom za Tobu Situacija trase	Razmera: 1:1000	List: 8
-------------	---	--------------------	------------



Dokumentacija iz projekta: Optički kabl Nova Crnja - Rusko Selo sa privodom za Tobu



Република Србија  
Аутономна покрајина Војводина

**Покрајински секретаријат за  
урбанизам и заштиту животне средине**

Булевар Михајла Пупина 16, 21000 Нови Сад  
Т: +381 21 487 4719 Ф: +381 21 456 238  
ekourb@vojvodina.gov.rs | www.ekourbapv.vojvodina.gov.rs

БРОЈ: 140-501-1116/2020-05

ДАТУМ: 17.12.2020.

**UNTERMOLO д.о.о.  
Нови Сад  
Новосадског сајма 3**

**ПРЕДМЕТ:** Достављање података и услова за потребе израде Плана детаљне регулације коридора два једносистемска 110kV далековода од ПРП ветропарка „Башаид“ до 110kV далековода број 1143/2 ТС Нова Црња – ТС Кикинда 2 (део за територију општине Нова Црња)

Поводом Вашег дописа од 09. новембра 2020. године под бројем Е-13/2020, који садржи Захтев за издавање услова и података за потребе израде Плана детаљне регулације коридора два једносистемска 110kV далековода од ПРП ветропарка „Башаид“ до 110kV далековода број 1143/2 ТС Нова Црња – ТС Кикинда 2 (део за територију општине Нова Црња), Покрајински секретаријат за урбанизам и заштиту животне средине утврђује следеће мере и услове:

1. Извршити стратешку процену утицаја плана на животну средину, стратешком проценом посебно анализирати:
  - Постојеће индикаторе животне средине у оквиру предметног подручја,
  - Геолошко-геотехничке и хидролошке карактеристике терена, а у циљу утврђивања адекватних услова реконструкције и доградње планираног електроенергетског вода,
  - Капацитет животне средине (природне и створене вредности, ограничења посматраног простора),
  - Могуће садржаје, у оквиру површина намењених објектима и комплексима, а кроз израду стручне оцене оптерећења животне средине за предметни извор нејонизујућег зрачења, у зонама појачане осетљивости (за део далековода који је трасиран на наведеним површинама), коју даје организација овлашћена за системско испитивање нивоа нејонизујућег зрачења у животној средини, а у складу са Правилником о изворима нејонизујућег зрачења од посебног интереса, врстама извора, начину и периоду њиховог испитивања ("Сл. Гласник РС", број104/09),
  - могуће значајне утицаје планираних саджаја, на чиниоце животне средине, природне вредности простора и др.
2. Изградњу планираног вода извести у складу са важећим техничким нормативима и стандардима прописаних за ову врсту објеката, односно у складу са Правилником о техничким нормативима за изградњу надземних електроенергетских водова називног напона 1kV до 400 kV ("Службени лист СФРЈ", бр. 65/88 и "Службени лист СРЈ"18/92);
3. Приликом израде планске и пројектно техничке документације за планиране објекте и пратеће инфраструктурне садржаје, обавезно је испоштовати све услове надлежних институција прибављене за предметни план и мере које су на основу њих уграђене у планска решења.

4. У циљу заштите природних добара и биодиверзитета, у свим фазама планирања и пројектовања потребно је спроводити континуирану сарадњу са Покрајинским заводом за заштиту природе и применити услове које је прописао.
5. Све интервенције у простору морају бити планиране и извођене на начин да не изазову трајна оштећења, загађивање или на други начин деградирање животне средине.
6. У оквиру граница предметног Плана не планирати изградњу или било какву промену у простору која би могла да наруши стање чинилаца животне средине у окружењу (воде, ваздуха, земљишта).
7. Сходно пропозицијама и одредбама Закона о процени утицаја на животну средину ("Службени гласник РС", број 135/04 и 36/09), и одредбама Уредбе о утврђивању Листе пројеката за које је обавезна процена утицаја и Листе пројеката за које се може захтевати процена утицаја на животну средину („Службени гласник РС“, бр. 114/08) за предметни пројекат може се захтевати израда Процене утицаја на животну средину (за надземне далеководе напона 110 kV и више), којом би се предвиделе одговарајуће техничке и организационе мере које је потребно спроводити у свим фазама реализације пројекта (током изградње, током експлоатације, након експлоатације), како би се минимизирали могући утицаји на животну средину. У том контексту, носилац пројекта је, у складу са чланом 8. Закона о процени утицаја, у обавези да се обрати надлежном органу са захтевом о потреби израде Студије о процени утицаја на животну средину.

**ВРШИЛАЦ ДУЖНОСТИ ПОМОЋНИКА  
ПОКРАЈИНСКОГ СЕКРЕТАРА**

Немања Ерцег





Република Србија  
Аутономна покрајина Војводина  
**Покрајински секретаријат за  
енергетику, грађевинарство и саобраћај**

Булевар Михајла Пупина 16, 21101 Нови Сад  
Т: +381 21 487 4337 Ф: +381 21 456 653  
psegs@vojvodina.gov.rs

БРОЈ: 143-310-476/2020-03      ДАТУМ: 22.12.2020. године

**UNTERMOLO d.o.o.**  
Новосадског сајма 3  
21 000 Нови Сад

**Предмет: Достава података и услова за потребе израде Плана детаљне регулације коридора два једносистемска 110 kV далековода од ПРП Ветропарк Башаид до 110 kV далековода број 1143/2 ТС Нова Црња - ТС Кикинда 2 (део за територији општине Нова Црња)**

У складу са вашим дописом број Е-13/2020 од 09.11.2020.године, који је у Писарници покрајинских органа управе Нови Сад, запримљен дана 10.12.2020.године, за доставу података и услова за потребе израде Плана детаљне регулације коридора два једносистемска 110 kV далековода од ПРП Ветропарк Башаид до 110 kV далековода број 1143/2 ТС Нова Црња - ТС Кикинда 2 (део за територију општине Нова Црња) у прилогу дописа достављамо вам тражене податке у складу са надлежностима Покрајинског секретаријата за енергетику, грађевинарство и саобраћај, Сектора за инвестиције и енергетику.

ПОКРАЈИНСКИ СЕКРЕТАР  
Огњен Бјелић

**ДОСТАВИТИ:**

1. Наслову
2. Архиви

## **ГЕОЛОГИЈА И РУДАРСТВО**

У складу са одредбама Закона о рударству и геолошким истраживањима ("Службени гласник Републике Србије" бр. 101/15 и 95/2018 – др. закон), увидом у катастар активних истражних простора; експлоатационих простора, лежишта и биланса минералних сировина и других геолошких ресурса и катастар експлоатационих поља утврђено је да, на простору **Плана детаљне регулације коридора два једносистемска 110 kV далековада од ПРП Ветропарк Башаид до 110 kV далековада број 1143/2 ТС Нова Црња - ТС Кикинда 2 (део за територију општине Нова Црња)**, нема активних експлоатационих поља/простора док, одобрење за истраживање нафте и гаса има **НИС ад Нови Сад, локалност: средњи и северни Банат**, на који нацрт плана нема утицаја, а самим тим нема ни ограничења у погледу намене и коришћења простора.

Истовремено користимо прилику да вам скренемо пажњу на одредбе члана 21.став 2. Закона о рударству и геолошким истраживањима ("Службени гласник Републике Србије" бр. 101/15): "Примењена инжењерскогеолошка-геотехничка истраживања обавезно се врше за потребе просторног и урбанистичког планирања, пројектовања и изградње грађевинских, рударских и других објеката ради дефинисања инжењерскогеолошких-геотехничких услова изградње и/или санације, као и других карактеристика геолошке средине", јер према нашој евиденцији предвиђена примењена инжењерско-геотехничка истраживања у смислу овог члана на подручју обухвата **Плана детаљне регулације коридора два једносистемска 110 kV далековада од ПРП Ветропарк Башаид до 110 kV далековада број 1143/2 ТС Нова Црња - ТС Кикинда 2 (део за територију општине Нова Црња)**, до сада нису извршена.

## **ЕНЕРГЕТИКА**

Покрајински секретаријат за енергетику, грађевинарство и саобраћај у области енергетике нема ограничења за израду Плана детаљне регулације коридора два једносистемска 110 kV далековада од прикључно – разводног постројења (ПРП) ветропарка Башаид до 110 kV далековада број 1143/2 ТС Нова Црња – ТС Кикинда 2 (део за територију општине Нова Црња). Неопходно је да се обратите енергетском субјекту који на територији обухвата плана врши транспорт и дистрибуцију природног гаса (ЈП Србијагас, Нови Сад), као и енергетском субјекту који врши дистрибуцију електричне енергије (зависно привредно друштво Оператор дистрибутивног система "ЕПС-Дистрибуција" д.о.о. Београд, Огранак Електро-дистрибуција Зрењанин) и пренос електричне енергије Електромрежа Србије АД, Београд.



Покрајински завод за заштиту природе, Нови Сад, ул. Радничка бр. 20а (у даљем тексту: Завод), на основу чл. 9. Закона о заштити природе („Службени гласник РС“, бр. 36/2009, 88/2010, 91/2010–исправка, 14/2016 и 95/2018 - други закон, у даљем тексту: Закон), а у вези са чл. 136. Закона о општем управном поступку („Службени гласник РС“, бр. 18/2016 и 95/2018 - аутентично тумачење), поступајући по захтеву број Е-13/2020 од 09.11.2020. године. „УНТЕРМОЛО“ Д.О.О. Новосадског Сајма 3, 21000 Нови Сад, за издавање услова заштите природе за израду Плана детаљне регулације коридора два једносистемска 110 kV далековода од ПРП ветропарка „Башаид“ до 110 kV далековода број 1143/2 ТС Нова Црња - ТС Кикинда 2 (део за територију општине Нова Црња), дана 9.12. 2020. године под 03 бр. 019-3160/2, доноси

## РЕШЕЊЕ

о условима заштите природе

1. На предметном подручју за које се ради План детаљне регулације нема заштићених подручја за које је спроведен или покренут поступак заштите, утврђених еколошки значајних подручја и еколошких коридора од међународног, регионалног и локалног значаја еколошке мреже Републике Србије. Сходно томе, издају се следећи услови заштите природе:

1. При извођењу радова и за потребе функционисања далеководне инфраструктуре, применити грађевинско-техничка решења којима ће се избећи, односно у максималној мери умањити могући негативни утицаји на окружење, уз очување земљишта и вода.

2. Техничко стање машина потребно је одржавати на нивоу којим се могу избећи механички кварови и цурење уља као последице тога. Ако дође до акцидентног загађења земљишта, површинских и подземних вода тренутно обуставити радове, обавестити надлежне институције и предузеће овлашћено за санирање.

3. Обезбедити услове очувања ресурса, односно рационално коришћење земљишта приликом извођења радова. У том смислу, хумусни слој земљишта, уклоњен током извођења радова, депоновати на означеном месту, сачувати и употребити у поступку санације, односно спровођења инжињерско-биолошких мера стабилизације тла, као и озелењавања терена након изведених радова;.

4. Обавезује се извођач радова да, уколико у току радова пронађе геолошка или палеонтолошка документа која би могла представљати заштићену природну вредност, иста пријави Министарству заштите животне средине као и да предузме све мере заштите од уништења, оштећења или крађе до доласка одговорног лица.

2. Ово Решење не ослобађа подносиоца захтева да прибави и друге услове, дозволе и сагласности предвиђене позитивним прописима.

3. За све друге радове/активности на предметном подручју или промене техничке документације потребно је Заводу поднети нов захтев за издавање услова заштите природе.

4. Уколико подносилац захтева у року од две године од дана достављања овог Решења не отпочне радове и активности за које је ово Решење о условима заштите природе издато, дужан је да од Завода прибави ново решење о условима.
5. Пре усвајања плана Потребно је Заводу доставити Нацрт плана детаљне регулације коридора два једносистемска 110 kV далековода од ПРП ветропарка „Башаид“ до 110 kV далековода број 1143/2 ТС Нова Црња - ТС Кикинда 2 (део за територију општине Нова Црња)на мишљење о испуњености услова из овог Решења.
6. Такса за издавање Решења у износу од 20.000,00 динара одређена је у складу са чланом 2. став 5. тачка 1. Правилника о висини и начину обрачуна и наплате таксе за издавање акта о условима заштите природе („Службени гласник РС“, бр. 73/2011, 106/2013).

### *Образложење*

Покрајински завод за заштиту природе је примио дана 15.12.2020. године захтев заведен под бројем 03 бр.„УНТЕРМОЛО“ Д.О.О. Новосадског Сајма 3, 21000 Нови Сад ЈП „Завод за урбанизам Војводине“, Железничка 6/III, 21000 Нови Сад, за издавање услова заштите природе за израду Плана детаљне регулације коридора два једносистемска 110 kV далековода од ПРП ветропарка „Башаид“ до 110 kV далековода број 1143/2 ТС Нова Црња - ТС Кикинда 2 (део за територију општине Нова Црња). Уз захтев је приложен компакт диск са Материјалом за рани јавни увид, у дигиталном облику (PDF).

На основу увида у Покрајински регистар заштићених природних добара и документацију Завода, утврђено је да се на подручју Плана не налазе заштићена подручја.

Одредбом члана 102. и члана 103. Закона о заштити природе („Службени гласник РС“, број 36/09, 88/10 и 91/10 - испр. и 14/2016 и 95/2018 - др. закон), одређено је да организација за заштиту природе, тј. Покрајински завод за заштиту природе утврђује услове заштите и даје податке о заштићеним природним добрима у поступку израде просторних и других планова, односно основа (шумских, водопривредних, ловних, риболовних и др.) и друге инвестиционо-техничке документације. Законски основ за доношење решења су чл. 8 и 9 Закона о заштити природе, као и Конвенција о биолошкој разноврсности (“Сл. лист СРЈ - Међународни уговори“, бр. 11/2001).

Услови прописани подтачкама од 1. до 3. су у складу са чланом 103. Закона о заштити животне средине (“Сл. гласник РС“, бр. 135/2004, 36/2009, 36/2009 - др. закон, 72/2009 - др. закон, 43/2011 - одлука УС, 14/2016, 76/2018, 95/2018 - др. закон и 95/2018 - др. закон). Услови у подтачки бр. 4. су дефинисани чланом 37. Закона о заштити природе („Службени гласник РС“, број 36/09, 88/10 и 91/10 - испр. и 14/2016 и 95/2018 - др. закон).

Такса на захтев и такса за решење, по Тар. бр. 1. и Тар. бр. 9 су наплаћене у складу са Законом о републичким административним таксама („Службени гласник РС“, бр. 43/2003, 51/2003-исправка, 61/2005, 101/2005-др. закон, 5/2009, 54/2009, 50/2011, 93/2012, 65/2013-др.закон, 83/2015, 112/2015, 113/2017, 3/2018-исправка, 95/2018, 86/2019, 90/2019-исправка, 98/2020- усклађени дин. изн. и 144/2020).

*Законски основ за доношење решења:*

Закон о заштити природе („Сл. гласник РС“, бр. 36/2009, 88/2010, 91/2010 - испр., 14/2016 и 95/2018 - др. закон); Закон о заштити животне средине ("Сл. гласник РС", бр. 135/2004, 36/2009, 36/2009 - др. закон, 72/2009 - др. закон, 43/2011 - одлука УС, 14/2016, 76/2018, 95/2018 - др. закон и 95/2018 - др. закон).

Предметне активности се могу реализовати под условима дефинисаним овим Решењем, јер је процењено да неће значајно утицати на природне вредности подручја.

На основу свега наведеног, одлучено је као у диспозитиву овог Решења.

**Упутство о правном средству:** Против овог решења може се изјавити жалба Покрајинском секретаријату за урбанизам и заштиту животне средине у року од 15 дана од дана пријема решења. Жалба се предаје писмено или изјављује усмено на записник Покрајинском заводу за заштиту природе.

Достављено:  
- Наслову  
- архиви

В.Д. ДИРЕКТОР

*Наташа Сарић*

Наташа Сарић





**ЗАВОД ЗА ЗАШТИТУ СПОМЕНИКА КУЛТУРЕ ЗРЕЊАНИН**

Трг др Зорана Ђинђића 1 Зрењанин, www.zrenjaninheritage.com, spomkultzr@gmail.com  
ПИБ: 103255037, Жиро-рачуи: 840-857664-61, Тел/факс: 023-564 366

Број: I-MG-4/20

Дана: 16. 12. 2020

**UNTERMOLO DOO**

**Новосадског Сајма 3**

**Нови Сад**

**Предмет: Услови за израду Плана детаљне регулације коридора два једносистемска далековода**

У Вашем захтеву број Е-13.2020. од 27.11.2020. године, који је код нас запримљен дана 11.12.2020. године, тражено је издавање услова за потребе израде Плана детаљне регулације коридора два једносистемска 110 kV далековода од РП ветропарка „Башаид“ до 110 kV далековода број 1143/2 ТС Нова Црња-ТС Кикинда 2 (део за територију Општине Нова Црња), достављамо тражене податке.

Траса планираног далековода полази од планираног Прикључка разводног постројења ПРП на територији Града Кикинде, потом прелази на територију Општине Нова Црња (катастарске општине Молин, Тоба, Нова Црња, Српска Црња) у ширини коридора око 600м, те до постојећег 110 kV далековода број 1143/2 ТС Нова Црња-ТС Кикинда 2.

Приликом разматрања захтева обухватили смо трасу која се налази на територији наше месне надлежности, док део трасе која обухвата Град Кикинду нисмо, јер она није у нашој надлежности.

Увидом у документацију Завода за заштиту споменика културе Зрењанин и Народног музеја Зрењанин утврђено је да на траси планираног далековода нема регистрованих археолошких локалитета, као и да нису спроведена истраживања на већем делу трасе.

Према свему наведеном одређује се мера техничке заштите повременог археолошког надзора приликом вршења земљаних радова.

Обавезује се инвеститор да овај Завод обавести о почетку радова најмање 15 дана пре почетка радова, а уколико се приликом извођења грађевинских и других радова наиђе на

---

археолошке предмете , без одлагања прекине радове и обавести надлежни Завод за заштиту споменика културе и предузме мере да се налаз не уништи, не оштети и сачува на месту и положају у коме је откривен, у складу са чланом 109, став 1. Закона о културним добрима док се не утврди да ли је откривени налаз културно добро или не.

Обрадили:

Д. Жигић

Г. Стоин

Директор

Мирко Мовачевић





Република Србија  
РЕПУБЛИЧКИ ХИДРОМЕТЕОРОЛОШКИ ЗАВОД  
Београд, Кнеза Вишеслава 66, поштански фах 100  
Тел.: 011/30 50 923 Факс: 011/30 50 847  
<http://www.hidmet.gov.rs>



QF-C-020

Број: 922-3-112/2020  
Датум: 16. децембар 2020. године

UNTERMOLO D.O.O

ул. Новосадског Сајма бр. 3  
21 000 НОВИ САД

Предмет: Повраћај техничке документације за План детаљне регулације коридора два једносистемска 110 kV далековода од ПРП ветропарка "Башаид" до 110 kV далековода број 1143/2 ТС Нова Црња – ТС Кикинда 2 (део за територију општине Нова Црња)

У вези захтева број Е-13/2020 од 09.11.2020. године (достављен 10.12.2020. године) којим сте се обратили Републичком хидрометеоролошком заводу (у даљем тексту: РХМЗ) за издавање услова и података за потребе израде Плана детаљне регулације коридора два једносистемска 110 kV далековода од ПРП ветропарка "Башаид" до 110 kV далековода број 1143/2 ТС Нова Црња – ТС Кикинда (део за територију општине Нова Црња), обавештавамо вас следеће:

1. РХМЗ не утврђује посебне услове за заштиту и уређење простора и изградњу објеката у смислу Закона о планирању и изградњи ("Службени гласник РС" број 72/09).
2. Законом о планирању и изградњи није прописано прибављање услова РХМЗ у поступку добијања грађевинских дозвола и израде урбанистичких планова и пројеката за изградњу појединачних објеката.
3. За издавање хидролошких и или метеоролошких података, неопходно је обратити се захтевом у коме ће бити прецизно наведени назив мерног места, тип, врста и обим података који су потребни за израду пројектне документације.
4. Планска документација треба да буде у складу са "Уредбом о утврђивању локација метеоролошких и хидролошких станица државних мрежа и заштитних зона у околини тих станица, као и врстама ограничења које се могу увести у заштитним зонама" ("Службени гласник РС" број 34/13) и у складу са прописаном удаљеношћу од лансирних (противградних) станица. Изградња нових објеката на одстојању мањем од 500 m од лансирних (противградних) станица могућа је само по обезбеђењу посебне сагласности и мишљења РХМЗ.
5. РХМЗ је одговорио повраћајем техничке документације број 922-3-46/2020 од 03.06.2020. године на захтев градске управе Кикинде за израду плана детаљне регулације истог далековода (део за територију града Кикинде) и, уколико је потребно, наведени повраћај се може користити.

Према напред наведеном, РХМЗ НЕМА ОСНОВА за решавање по предметном захтеву.

sc  
В. Д. ПОМОЋНИКА ДИРЕКТОРА  
мр Славимир Стевановић, дипл. инж. грађ.

СЕКТОР ЗА ХИДРОЛОШКИ ОСМАТРАЧКИ СИСТЕМ И АНАЛИЗЕ  
Тел.: 011/30 50 823 Факс: 011/30 50 821 e-mail: [hydro-office@hidmet.gov.rs](mailto:hydro-office@hidmet.gov.rs)



Број: 02-90-1/2021

Датум: 25.02.2021.

Београд

На основу члана 47б. и члана 47в. Закона о планирању и изградњи (Сл.гласник РС број 72/09, 81/09 исправка, 64/10-УС, 24/11, 121/12, 42/13-УС, 50/13-УС, 98/13-УС, 132/14, 145/14, 83/18, 31/19, 37/19-др. закон и 9/20) на захтев подносиоца достављају се

### **Сеизмолошки услови за територију општине Нова Црња**

Сходно члану 47б. Закона, да орган, посебна организација, односно ималац јавних овлашћења издаје услове и податке за израду планског документа без накнаде и таксе, осим накнаде стварних трошкова (материјални трошкови), Сеизмолошки услови и подаци за израду планског документа уступају се без накнаде.

Овлашћено лице

Бранко Драгичевић

Напомена:

Овај документ је потписан електронски квалификованим потписом. У случају да се штампа на папиру, његова веродостојност се утврђује поређењем са електронским оригиналом који се чува у архиви електронских докумената Републичког сеизмолошког завода.

11000 Београд, Ташмајдански парк б.б.,ПФ 16 тел.: 3227-013, 3030-696, 3035-740, 3034-227, 3035-718, 3034-225; факс:33-486-00  
E-mail:seismo@seismo.gov.rs; <http://www.seismo.gov.rs>

ПИБ: 102328899 МБ: 7032617 ШД: 75110

На основу начела Закона о планирању и изградњи да се планирањем, уређењем и коришћењем простора може превентивно утицати између осталог и на заштиту и од природних непогода (члан 3, тачка 6), чланом 47б прописано је да носилац израде планског документа доставља захтев за издавање услова из своје надлежности надлежним органима, посебним организацијама и имаоцима јавних овлашћења, који у складу са овим законом и посебним прописима утврђују **услове за планирање и уређење простора**.

За потребе сагледавања сеизмичког хазарда на планском подручју за

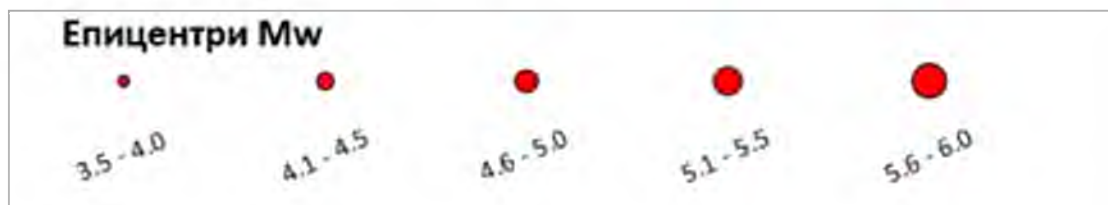
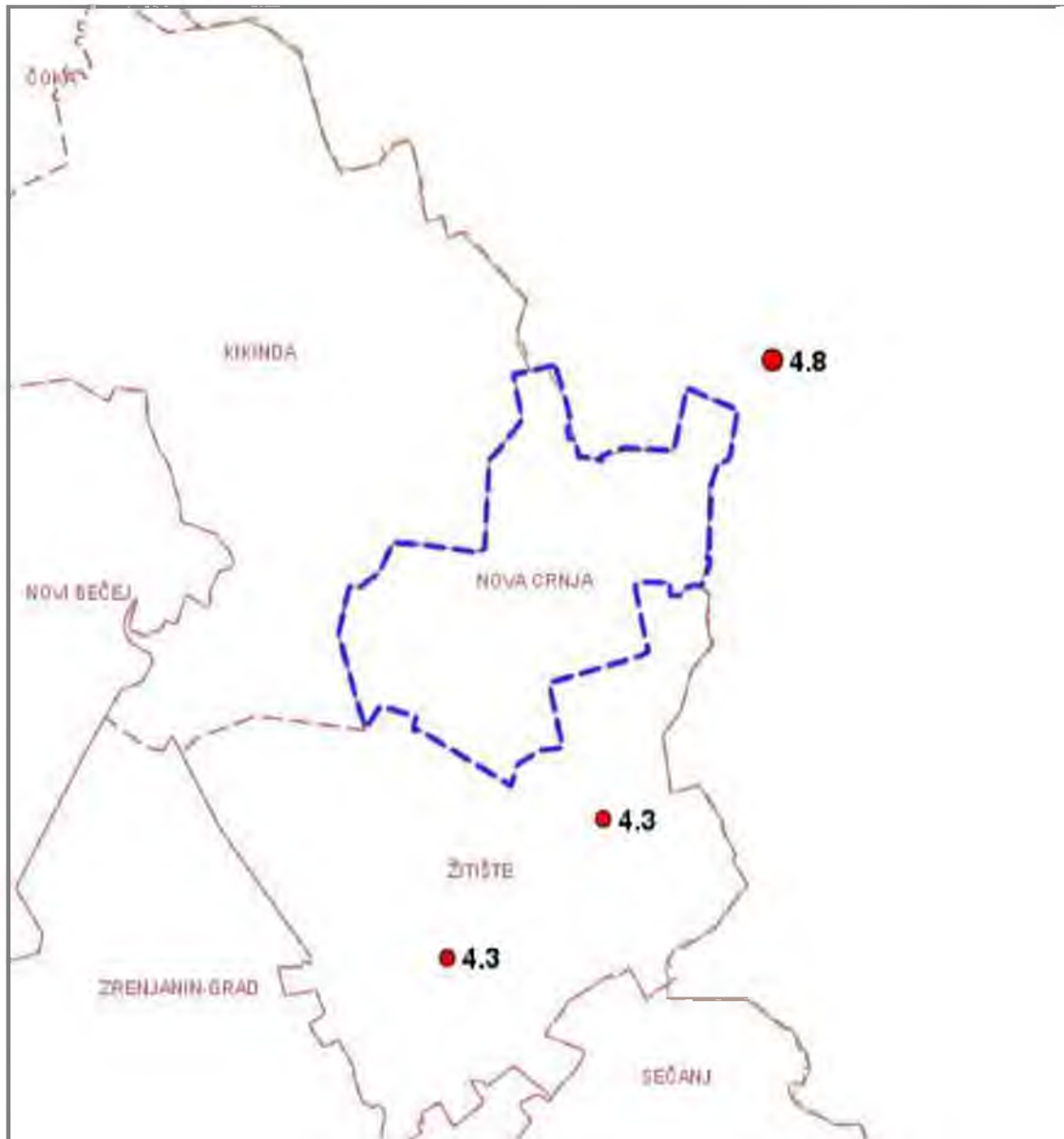
#### **територију општине Нова Црња**

израђене су:

1. Карта епицентара земљотреса магнитуда  $M_w \geq 3.5$  јединица Рихтерове скале лоцираних на планском подручју, ПРИЛОГ 1.
2. Карта сеизмичког хазарда за повратни период 475г., по параметру максималног хоризонталног убрзања на тлу типа А ( $v_{s,30} \geq 800\text{m/s}$ ), израђене у складу са захтевима Еврокода 8 (EN 1998-1), изражено у јединицама гравитационог убрзања  $g$  ( $g=9.81\text{m/s}^2$ ), за планско подручје, ПРИЛОГ 2.
3. Карта сеизмичког хазарда за повратни период 475г. израженог у степенима макросеизмичког интензитета земљотреса MCS скале, израђена на основу израчунатих вредности убрзања за тло типа А помножено фактором тла за одговарајућу прорачунску тачку како би се обухватило дејство земљотреса на локалном тлу, за шире планско подручје, ПРИЛОГ 3.
4. Табела нумеричких вредности сеизмичког хазарда за повратни период 475г. по параметру максималног хоризонталног убрзања [g], за планско подручје, ПРИЛОГ 4.
5. Табела епицентара догођених земљотреса магнитуда  $M_w \geq 3.5$  јединица Рихтерове скале лоцирани на и у непосредној околини планског подручја, а од утицаја за сагледавање сеизмичког хазарда, ПРИЛОГ 5.


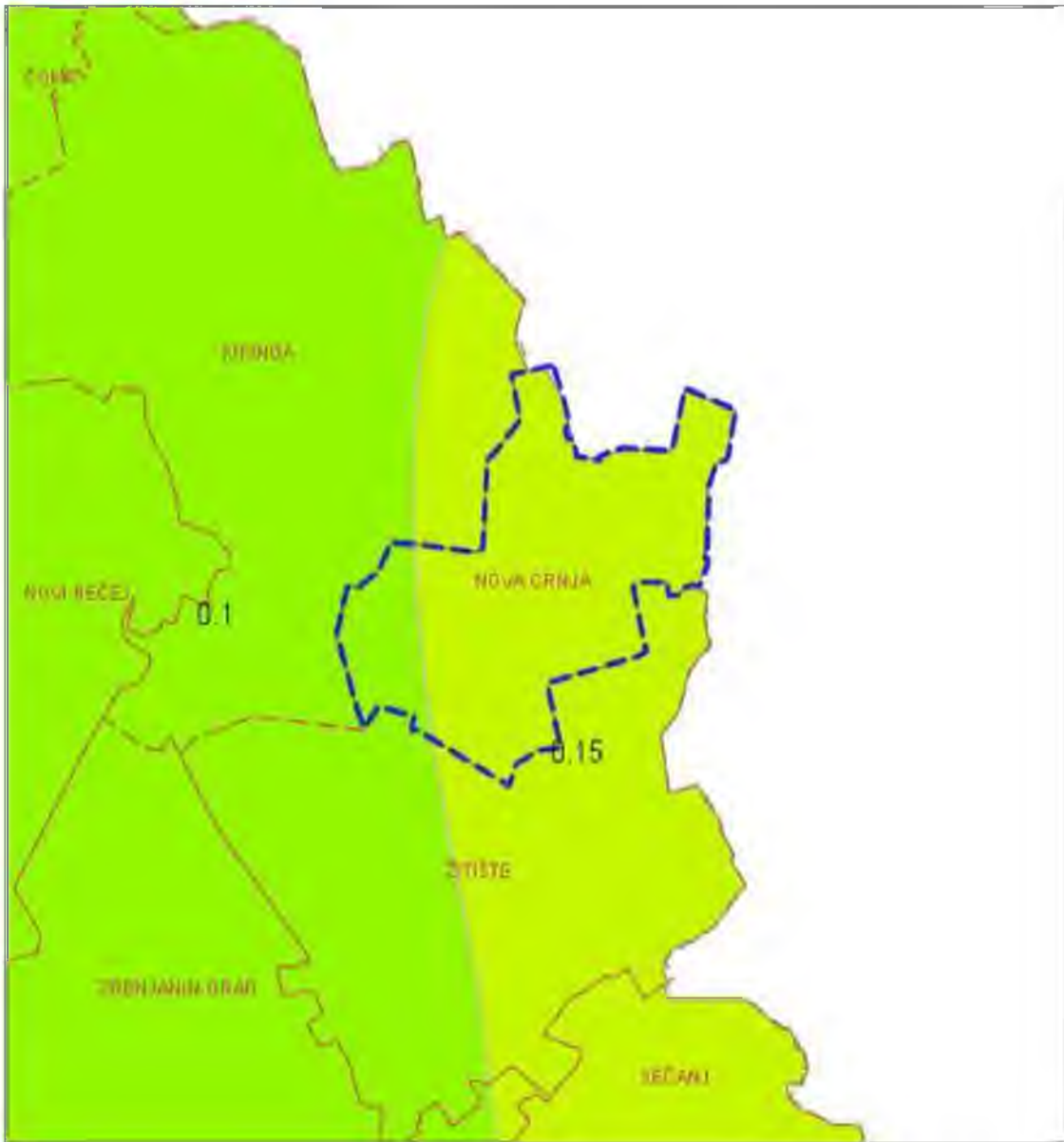
## ПРИЛОГ 1

Карта епигентара земљотреса магнитуде  $M_w \geq 3.5$  јединица Рихтерове скале лоцираних на планском подручју или у непосредној околини, а од утицаја су на планско подручје, за **територију општине Нова Црња**



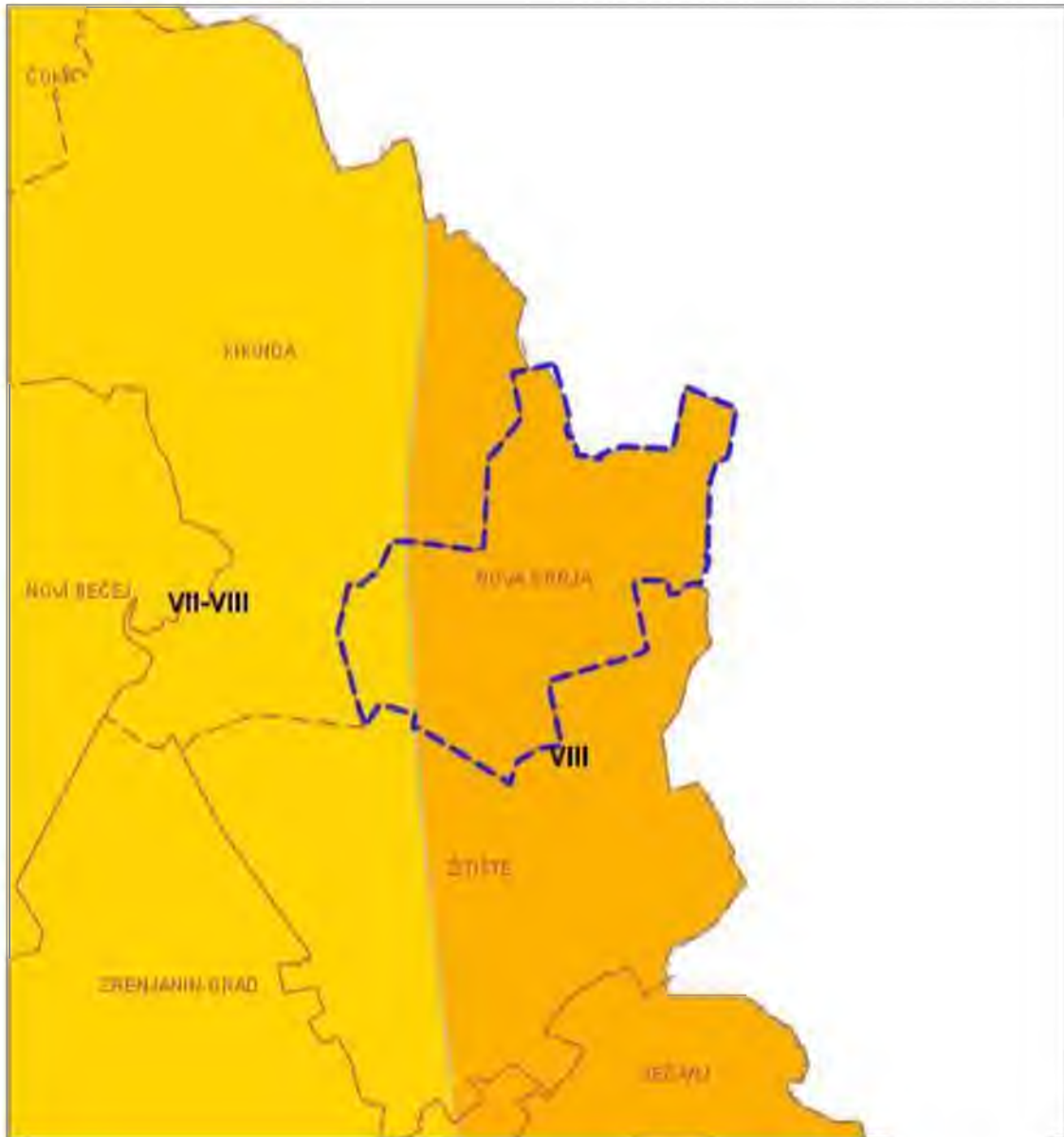
**ПРИЛОГ 2**

Карта сеизмичког хазарда за повратни период 475г., по параметру максималног хоризонталног убрзања на тлу типа А ( $V_{s,30} > 800\text{m/s}$ ) на планском подручју за територију општине Нова Црња



### ПРИЛОГ 3

Карта сеизмичког хазарда за повратни период 475г. изражен у степенима макросеизмичког интензитета на планском подручју за **територију општине Нова Црња**





#### ПРИЛОГ 4

Табела нумеричких вредности сеизмичког хазарда за повратни период 475г. изражен по параметру максималног хоризонталног убрзања [g] на тлу типа А ( $V_s,30>800\text{m/s}$ ) приказан у колони PGA(g) за **територију општине Нова Црња**

Место	Lat	Lon	PGA (g)
Полигон 1			0.1
Полигон 2			0.15

#### ПРИЛОГ 5

Табела епицентара догођених земљотреса магнитуде  $M_w \geq 3.5$  јединица Рихтерове скале лоцирани на и у непосредној околини планског подручја за **територију општине Нова Црња**

Год	Мес	Дан	Час	Мин	Сек	Lat	Lon	Дубина	$M_w$
1880	10	24	18	30	0	45.800	20.850	16	4.8
1901	4	2	18	15	0	45.570	20.720	10	4.3
1901	4	4	19	40	0	45.500	20.600	10	4.3



Република Србија  
МИНИСТАРСТВО ГРАЂЕВИНАРСТВА,  
САОБРАЋАЈА И ИНФРАСТРУКТУРЕ  
Сектор за просторно планирање и урбанизам  
Број: 350-01-01983/2020-11  
Датум: 28.12.2020.  
Краља Милутина 10а, Београд

**„UNTERMOLO” Д.О.О. НОВИ САД**

21 000 Нови Сад  
Новосадског сајма 3

Министарству грађевинарства, саобраћаја и инфраструктуре обратили сте се захтевом број: Е-13/2020 од 9.11.2020. године, за издавање услова и података за потребе израде *Плана детаљне регулације коридора два једносистемска 110 kV далековода од ПРП ветропарка „Башаид” до 110 kV далековода број 1143/2 ТС Нова Црња – ТС Кикинда 2 (део за територију општине Нова Црња)*, за који је донета Одлука о изради Плана детаљне регулације коридора два једносистемска 110 kV далековода од ПРП ветропарка „Башаид” до 110 kV далековода број 1143/2 ТС Нова Црња – ТС Кикинда 2 (део за територију општине Нова Црња), („Службени лист општине Нова Црња”, број 22/2020).

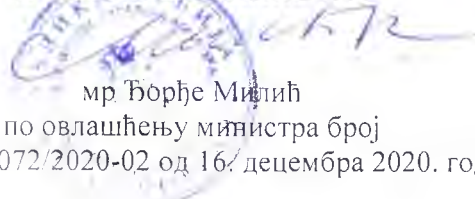
Поводом предметног захтева обавештавамо вас следеће:

- План треба да буде израђен у складу са одредбама Закона о планирању и изградњи („Службени гласник РС”, бр. 72/09, 81/09-исправка, 64/10-УС, 24/11, 121/12, 42/13-УС, 50 13-УС, 98/13-УС, 132/14, 145/14, 83/18, 31/19, 37/19-др. закон и 9/20), Правилника о садржини, начину и поступку израде докумената просторног и урбанистичког планирања („Службени гласник РС”, број 32/19) и одредбама друге законске регулативе од значаја за планирање и уређење простора.
- План ускладити са смерницама и планским решењима утврђеним свим важећим плановима вишег реда, почев од Просторног плана Републике Србије („Службени гласник РС”, број 88/10). итд.

Такође, указујемо и да је у складу са одредбама ЗПИ и чл. 46-48. Правилника, за потребе израде плана потребно прибавити податке и посебне услове, и то од свих надлежних органа ЈЛС и РС, организација и предузећа, законом овлашћених да их утврђују и издају.

С поштовањем,

ПОМОЋНИК МИНИСТРА



мр Ђорђе Мишић  
по овлашћењу министра број  
119-01-1072/2020-02 од 16. децембра 2020. год.

Достављено:

- наслову, архиви;
- копија Општини Нова Црња – Одељење за привреду и локални економски развој.



Република Србија  
МИНИСТАРСТВО ПОЉОПРИВРЕДЕ,  
ШУМАРСТВА И ВОДОПРИВРЕДЕ

Број: 350-01-11/2021-09  
Датум: 22. јануар 2021. године  
Београд  
Немањина 22 - 26

UNTERMOLO D.O.O.

НОВИ САД  
Новосадског Сајма 3

У вези са вашим захтевом, број: Е-13/2020 од 9. новембра 2020. године (примљен на писарници Управе за заједничке послове републичких органа 11. децембра 2020. године), којим сте нам доставили захтев за издавање услова и података за потребе израде Плана детаљне регулације коридора два једносистемска 110 kV далековода од ПРП ветропарка „Башаид” до 110 kV далековода број 1143/2 Нова Црња – ТС Кикинда 2 (део за територију општине Нова Црња), са становишта Министарства пољопривреде, шумарства и водопривреде, обавештавамо вас о следећем:

Одредбом члана 117. став 1. тач. 17) и 20) Закона о водама („Службени гласник РС”, бр. 30/10, 93/12, 101/16, 95/18 и 95/18 - др. закон) прописано је да се водни услови издају за израду просторних (просторни план јединице локалне самоуправе) и урбанистичких планова (генерални урбанистички план и план генералне регулације). Водни услови се не издају појединачно за посебне целине и зоне за које се доносе планови детаљне регулације или друга планска документа, а која обухватају или објекте за чију се изградњу или реконструкцију издају водни услови, сагласно одредби члана 117. став 1. (за израду техничке документације пројекат) или објекте за чију изградњу водни услови нису потребни (члан 117. став 4. Закона о водама).

Сходно наведеном, Покрајински секретаријат за пољопривреду, водопривреду и шумарство, локалној самоуправи издаје водна акта за израду планске документације: водне услове за израду просторног плана јединице локалне самоуправе, а водне услове за израду урбанистичких планова (генерални урбанистички план и план генералне регулације) на територији јединице локалне самоуправе издаје Јавно водопривредно предузеће „Воде Војводине”.

За појединачну изградњу објеката, реконструкцију постојећих објеката и извођење других радова који могу трајно, повремено или привремено утицати на промене у водном режиму из члана 117. став 1. Закона о водама, потребно је прибављање водних услова за израду техничке документације (пројекат) којима се прописују технички и други услови у погледу уређења водотока и заштите од штетног дејства вода, уређења и коришћења вода и заштите вода од загађивања, као и други услови од значаја за управљање водама, у складу са одредбама Закона о водама.

У погледу прибављања података (мишљења, Генерални пројекти, расположива техничка документација, издата водна акта, итд) потребно је користити мишљења надлежних организација и других правних лица која управљају водним објектима, врше послове осматрања и мерења природних појава, количина и квалитета

вода, итд. (Јавно водопривредно предузеће „Воде Војводине”, републичка организација надлежна за хидрометеоролошке послове, итд.) у складу са чл. 23, 65, 73, 74, 78, 107-110, 131, 132, 145, 146. Закона о водама.

Поред горе наведеног, указујемо и на одредбу члана 10. став 1. тачка 2) Закона о шумама („Службени гласник РС”, бр. 30/10, 93/12, 89/15 и 95/2018 - др. закон), којом је прописано да промена намене шуме и шумског земљишта може да се врши ако то захтева општи интерес утврђен посебним законом или актом Владе.

Одредбом члана 88. став 8. Закона о планирању и изградњи („Службени гласник РС”, бр. 72/09, 81/09 - испр, 64/10 – одлука УС, 24/11, 121/12, 42/13 - одлука УС, 50/13 - одлука УС, 98/13 - одлука УС, 32/14, 145/14, 83/18, 31/19, 37/19 - др. закон и 9/20) прописано је да се промена намене из шумског у грађевинско земљиште садржана у планском документу сматра општим интересом у складу са чланом 10. Закона о шумама.

Указујемо и на обавезу плаћања накнаде за промену намене шуме и шумског земљишта из члана 10. став 1. тачка 2) Закона о шумама, а која је прописана одредбама чл. 50-55. Закона о накнадама за коришћење јавних добара („Службени гласник РС”, бр. 95/18 и 49/19).

У вези са доставом података потребно је да се обратите и јавном предузећу које газдује државним шумама и врши стручну и саветодавну подршку у шумама сопственика на подручју обухвата плана.

Приликом израде наведеног плана потребно је поштовати и одредбе Закона о пољопривредном земљишту („Службени гласник РС”, бр. 62/06, 65/08 – др. закон, 41/09, 112/215, 80/17 и 95/18 – др. закон, у даљем тексту: Закон), а које се односе на заштиту, уређење и коришћење пољопривредног земљишта.

Одредбом члана 15. Закона прописано је да се пољопривредно земљиште користи за пољопривредну производњу и не може се користити у друге сврхе, осим у случајевима и под условима утврђеним овим законом.

Одредбом члана 22. Закона прописана је забрана коришћења обрадивог пољопривредног земљишта прве, друге, треће, четврте и пете катастарске класе у непољопривредне сврхе. Одредбом члана 23. Закона прописано је у којим случајевима постоји могућност изузетка забране коришћења обрадивог пољопривредног земљишта у непољопривредне сврхе, а одредбама члана 24. Закона прописани су услови давања сагласности на промену намене обрадивог пољопривредног земљишта.

Напомињемо да је одредбом члана 27. Закона прописано је да обрадиво пољопривредно земљиште не може да се уситни на парцеле чија је површина мања од пола хектара, односно да обрадиво пољопривредно земљиште уређено комасацијом не може да се уситни на парцеле чија је површина мања од једног хектара.

У прилогу достављамо табелу, коју је потребно попунити и доставити Управи за пољопривредно земљиште, Грачаничка 8, Београд

ДРЖАВНИ СЕКРЕТАР

Сенад Махмутовић  
по овлашћењу министра  
број: 119-01-4/26/2020-09  
од 9. децембра 2020. године





Република Србија  
МИНИСТАРСТВО  
ЗАШТИТЕ ЖИВОТНЕ СРЕДИНЕ

Број: 532-02-03383/2020-03

Датум: 17.12.2020. године

Немањина 22-26

Београд

UNTERMOLO д.о.о.  
Новосадског сајма бр. 3  
21000 Нови Сад

**Предмет:** Одговор на захтев за издавање услова и података за потребе израде Плана детаљне регулације коридора два једносистемска 110 kV далековода од ПРП ветропарка „Башаид“ до 110 kV далековода број 1143/2 ТС Нова Црња – ТС Кикинда 2 (део за територију општине Нова Црња)

Поводом вашег захтева број: Е – 13/2020 од 09.11.2020. године, обавештавамо вас да је ово Министарство размотрило ваш захтев за издавање услова и података за потребе израде Плана детаљне регулације коридора два једносистемска 110 kV далековода од ПРП ветропарка „Башаид“ до 110 kV далековода број 1143/2 ТС Нова Црња – ТС Кикинда 2 (део за територију општине Нова Црња), који се односи на севесо постројења, односно комплексе, а у надлежности су овог Министарства.

Сходно томе, свим путем вас информишемо да, на основу Закона о заштити животне средине („Службени гласник РС”, бр.135/04, 36/09, 72/09-други закон, 43/11-УС, 14/16, 76/18, 95/18-други закон и 95/18-други закон), Министарство, на основу докумената Извештај о безбедности и Обавештење, води регистар постројења и утврђује и води евиденцију о оператерима и севесо постројењима, односно комплексима са повећаном вероватноћом настанка хемијског удеса или са повећаним последицама тог удеса, због њихове локације, близине сличних постројења или због врсте ускладиштених опасних материја („домино ефекат”). Такође, на основу ових докумената, Министарство води и Регистар постројења и утврђује севесо оператере и постројења/комплексе, чије активности могу изазвати хемијски удес са прекограничним последицама.

На основу доступних података, које су овом органу до сада доставили оператери севесо постројења/комплекса, утврђено је да се у обухвату Плана детаљне регулације коридора два једносистемска 110 KV далековода од ПРП ветропарка „Башаид“ до 110 KV далековода број 1143/2 ТС Нова Црња – ТС Кикинда 2 (део за територију општине Нова Црња) не налазе севесо постројења/комплекси.

Напомињемо да се у случају изградње нових севесо постројења/комплекса, а у складу са Правилником о садржини политике превенције удеса и садржини и методологији израде Извештаја о безбедности и Плана заштите од удеса („Службени гласник РС”, број 41/10), као полазни основ за идентификацију повредивих објеката разматра удаљеност од минимум 1000m од граница севесо постројења, односно комплекса, док се коначна процена ширине повредиве зоне – зоне опасности, одређује на основу резултата моделирања ефеката удеса. Такође, напомињемо да се идентификација севесо постројења/комплекса врши на основу Правилника о листи опасних материја и њиховим количинама и критеријумима за одређивање врсте докумената које израђује

оператер севесо постројења, односно комплекса („Службени гласник РС“, број 41/10). Поред тога, наглашавамо да су обавезе оператера и надлежних органа прописане у поглављу 3.2 Заштита од хемијског удеса, Закона о заштити животне средине, те да сходно наведеном, обавезе оператера према надлежним органима у области заштите од хемијског удеса, а у случају изградње новог севесо постројења/комплекса, почињу у року од најмање 3 (три) месеца пре почетка рада постројења/комплекса. Поред тога, у случају изградње постројења/комплекса вишег реда, уколико оператер не испуни услове из чл. 60ђ, тј. 60г и 60д Закона о заштити животне средине, сходно чл. 60е истог закона, Министар решењем забрањује рад, тј. пуштање у рад односног постројења/комплекса. Због претходно наведеног је потребно пажљиво планирати лоцирање и изградњу нових севесо постројења/комплекса и њихових максималних могућих капацитета севесо опасних материја, како би се избегли непотребни трошкови или лоше инвестиције за оператере, али и обезбедило адекватно управљање безбедношћу од хемијског удеса.

За додатне информације, као и даљу сарадњу можете се обратити овом органу, на адресу: Министарство заштите животне средине, Сектор за управљање животном средином, Одсек за заштиту од великог хемијског удеса, Омладинских бригада 1, 11070 Нови Београд.

**ДРЖАВНИ СЕКРЕТАР**

**Александар Дујановић**

по решењу о овлашћењу бр.

021-01-29/2020-09

од 09.11.2020. године

Доставити:

- Наслову
- Архиви



Република Србија  
МИНИСТАРСТВО  
УНУТРАШЊИХ ПОСЛОВА  
СЕКТОР ЗА ВАНРЕДНЕ  
СИТУАЦИЈЕ

09 број

217-81/21  
19. јануар 2021. године

Београд

/ДБ/

**UNTERMOLO D.O.O.**

Ул. Новосадског сајма број 3  
21000 Нови Сад

**ПРЕДМЕТ:** Захтев за издавање услова и података за потребе израде ПДР коридора два једносистемска 110 kV далековода од ПРП ветропарка „Башаид“ до 110 kV далековода број 1143/2 ТС Нова Црња-Кикинда 2

**ВЕЗА:** Ваш акт Е-13/2020 од 09. новембра 2021. године

Актом под горњим бројем, обратили сте се Министарству унутрашњих послова. Сектору за ванредне ситуације са захтевом за издавање услова и података за потребе израде ПДР коридора два једносистемска 110 kV далековода од ПРП ветропарка „Башаид“ до 110 kV далековода број 1143/2 ТС Нова Црња-Кикинда 2.

С тим у вези, у складу са одредбама чл. 29 Закона о заштити од пожара („Сл. гласник РС“, бр. 111/09, 20/15 и 87/18), дајемо следеће мишљење:

Напред наведени плански документ је неопходно израдити у складу са Законом о заштити од пожара („Сл. гласник РС“, бр. 111/09, 20/15 и 87/18), као и важећим техничким прописима и српским стандардима којима је са аспекта заштите од пожара и експлозија уређена област планирања и изградње објеката, опреме, инсталација и уређаја који су у обухвату овог планског документа.

Будући да предметни плански документ може представљати основ за издавање локацијских услова за изградњу, доградњу и реконструкцију објеката који су у обухвату овог плана, обавештавамо Вас да исти не садржи могућности, ограничења и услове за изградњу објеката са аспекта заштите од пожара и експлозија, па је потребно, пре издавања локацијских услова, прибавити посебне услове заштите од пожара и експлозија у складу са чл. 54. Закона о планирању и изградњи („Сл. гласник РС“, бр.



72/09, 81/09, 24/11, 121/12, 42/13, 50/13, 98/13, 132/14, 145/14, 83/18, 31/19, 37/19 и 9/20) и чл. 20. Уредбе о локацијским условима ("Сл. гласник РС", бр. 115/20).

Такође, из надлежности Сектора за ванредне ситуације, а у складу са законом и подзаконским прописима нема посебних услова нити документације која би била евентуално уграђена приликом израде Плана детаљне регулације.

**ЗАМЕНИК НАЧЕЛНИКА СЕКТОРА**  
**пуковник полиције**



**Бобан Стевановић**



РЕПУБЛИКА СРБИЈА  
МИНИСТАРСТВО ОДБРАНЕ  
СЕКТОР ЗА МАТЕРИЈАЛНЕ РЕСУРСЕ  
УПРАВА ЗА ИНФРАСТРУКТУРУ

Број 20480-2  
11 4 DEC 2020 године  
БЕОГРАД

Чувати до 2025. године  
Функција 34 ред. бр. 42  
Датум: 14.12.2020. год.  
Обрађивач: вс Б.Васовић

Обавештење у вези са изградом ПДР-а  
коридора два једносистемска далековода,  
Општина Нова Црња, доставља.

„УНТЕРМОЛО“ д.о.о.

ул. Новосадског Сајма бр. 3, 21000 Нови Сад

Веза: Захтев „Унтермоло“ д.о.о. – Нови Сад, бр. Е-13/2020 од 09.11.2020. године.

На основу вашег захтева, у складу са тачком 3. и 8. Одлуке о врстама инвестиционих објеката и просторних и урбанистичких планова значајних за одбрану земље („Службени гласник РС”, бр.85/15), а према достављеној документацији, обавештавамо вас да за израду Плана детаљне регулације коридора два једносистемска 110 kV далековода од ПРП ветропарка „Башаид” до 110 kV далековода бр. 1143/2 ТС Нова Црња – ТС Кикинда 2 (део за територију општине Нова Црња), нема посебних услова и захтева за прилагођавање потребама одбране земље.

Носилац израде плана је у обавези да у процесу израде примени све нормативе, критеријуме и стандарде у складу са Законом о планирању и изградњи („Службени гласник РС”, бр. 72/09, 81/09 - исправка, 64/10 - УС, 24/11, 121/12, 42/13 - УС, 50/13 - УС, 98/13 - УС, 132/14, 145/14, 83/2018, 31/2019, 37/2019 и 9/2020), као и свим подзаконским актима који регулишу предметну материју.

БВ 



Израђено у 1 (једном) примерку,  
умножено у 1 (једном) примерку и достављено:

— „Унтермоло“ д.о.о. – Нови Сад, и

— а/а.



ЈАВНО ВОДОПРИВРЕДНО ПРЕДУВЕЋЕ ВОДЕ ВОЈВОДИНЕ НОВИ САД

21000 Нови Сад, Булевар Михајла Пупина 25

тел. 021 4881-888 централа, кориснички центар 0800/21-21-21 & факс 021 557-353

Телефонски број: 021 4881-888 Машински број: 021 4881-888

www.vodevojvodine.com

E-mail: office@vodevojvodine.com

Број: II-1291/ 2 -20

Датум:

16 APR 2021

UNTERMOLO DOO

НОВИ САД

Новосадског сајма 3

Предмет: Услови и подаци

Поводом вашег захтева број Е-13/2020 од 09.11.2020. године, за издавање водних услова за израду Плана детаљне регулације коридора два једносистемска 110 kV далековода од ПРП ветропарка Башаид до 110 kV далековода број 1143/2 ТС Нова Црња –ТС Кикинда 2 (део за територију општине Нова Црња), који је примљен 10.12.2020. године и заведен под бројем II-1291/1-20, обавештавамо вас о следећем:

Према Закону о водама (Службени гласник РС број 30/10, 93/12, 101/16 и 95/18), члан 117, став 1, тачка 20 водни услови се издају за израду урбанистичких (план генералне регулације и генерални урбанистички план) планова. За план детаљне регулације се не издају водни услови.

За изградњу објеката и извођење радова у обухвату Плана, водни услови се издају у оквиру поступка спровођења обједињене процедуре у складу са Законом о водама и законом којим се уређује планирање и изградња.

На основу достављене документације:

- Одлука о изради Плана детаљне регулације коридора два једносистемска 110 kV далековода од ПРП ветропарка Башаид до 110 kV далековода број 1143/2 ТС Нова Црња –ТС Кикинда 2 (део за територију општине Нова Црња), Службени лист општине Нова Црња, 22/2020
- Плана детаљне регулације коридора два једносистемска 110 kV далековода од ПРП ветропарка Башаид до 110 kV далековода број 1143/2 ТС Нова Црња –ТС Кикинда 2 (део за територију општине Нова Црња). Елаборат за рани јавни увид из 2020. године, UNTERMOLO DOO. Нови Сад

констатује се следеће:

С обзиром на то да циљ Плана – стварање планског основа за изградњу ветропарка и утврђивање планских одредница које се односе на могућности изградње ветрогенератора на катастарским површинама пољопривредног земљишта са мелиорационом каналском мрежом и другим водним објектима, може да има утицај на хидромелиорационо уређење и функционисање предметног простора, овим путем се дају ограничења и услови у погледу

дефинисања обухваћеног простора, од значаја за водопривреду:

1. Планску документацију израдити према важећим прописима и нормативима за предметну врсту објеката/радова и прописима о потпуној заштити водног режима и водних објеката у условима коришћења вода, заштите од вода и заштите површинских и подземних вода од загађења, уз усклађивање планираних објеката с постојећим водним објектима и хидромелиорационим уређењем предметног подручја.
2. У зони мелиорационог канала/водотока, уважити следеће услове за планирање уређења простора:
  - 2.1. Континуитет и правац инспекционих стаза у обостраном појасу ширине од најмање 5,0 m од канала, сачувати за пролаз и рад механизације која одржава канал.
  - 2.2. Подземне објекте поставити најмање 1,0 m испод коте терена и обезбедити их од утицаја механизације за одржавање канала. Кота терена је кота обале у зони радно-инспекционе стазе.
  - 2.3. У овом појасу није дозвољена изградња објеката, садња дрвећа, орање и копање земље и предузимање других радњи којима се ремети функција или угрожава стабилност мелиорационог канала и омета редовно одржавање канала.
  - 2.4. Укрштање (линијског) објекта са каналом планирати као укрштање испод дна канала, тако да се горња ивица заштите (линијског) објекта постави најмање 1,0 m испод пројектоване коте дна канала, у пуној ширини водотока у нивоу терена.
  - 2.5. Укрштање (линијског) објекта са каналом на локацији уз пропуст/мост, планирати на удаљености најмање 5,0 m од пропуста, према условима за подземно укрштање.
  - 2.6. Укрштање (линијског) објекта са каналом постављањем инсталације преко конструкције пропуста/моста, планирати тако да се доња ивица заштите инсталације постави изнад светлог отвора пропуста/моста
  - 2.7. Укрштање са каналом планирати што ближе углу од 90°.
  - 2.8. Постављање (линијског) објекта паралелно са каналом, планирати тако да се траса инсталације води на управном растојању од ивице обале канала најмање 5.0 m
3. У површинске и подземне воде, забрањено је испуштати било какве воде осим условно чистих атмосферских и пречишћених отпадних вода чији квалитет обезбеђује одржавање минимално доброг еколошког статуса (II класа воде) реципијента, према Уредби о класификацији вода.
  - 3.1. Канализациону мрежу планирати сепаратног типа, посебно за сакупљање и одвођење атмосферских вода, санитарно-фекалних вода и технолошких вода.
4. Техничко решење трафостанице мора садржати све мере заштите од неконтролисаног/хаваријског испуштања трафо уља из трансформатора, начин прикупљања евентуално испуштеног као и искоришћеног уља. Испуштено уље се мора уклонити на безбедан начин, без испуштања у атмосферску или било коју другу канализациону мрежу, околне површине, канале и др.
5. Уколико се планира водоснабдевање објекта захватањем подземних вода преко бунара, уважити услов да се подземне воде са квалитетом погодним за пиће користе само за: снабдевање становништва, санитарно-хигијенске потребе, напајање стоке, за потребе индустрије која захтева висококвалитетну воду (прехранбена, фармацеутска и др.) и потребе малих потрошача (испод 1l/s) и не могу се користити за друге сврхе, изузев за гашење пожара, нити на начин који би неповољно утицао на количину и својства воде.

6. За изградњу објеката и извођење радова у обухвату Плана, водни услови се издају у оквиру поступка спровођења обједињене процедуре у складу са Законом о водама и законом којим се уређује планирање и изградња.

Доставити:

1. Наслову
2. Служби за уређење и коришћење водног добра
3. Архиви





CETIN d.o.o. Beograd  
Omladinskih brigada 90,  
11070 Novi Beograd  
[www.cetin.rs](http://www.cetin.rs)

**UNTERMOLO D.O.O.**  
**Srbija, Novi Sad**  
**Novosadskog Sajma 3**  
**21000 Novi Sad, Srbija**

Vaš dopis br.:  
E-13/2020  
Kontakt:  
Tel.: +381 21 521 791

Naša referenca br.:  
123/67/21  
Datum:  
08.03.2021.

Predmet: **Zahtev za izdavanje uslova i podataka za potrebe izrade Plana detaljne regulacije koridora dva jednosistemska 110kv dalekovovda od PRP vetroparka „Bašaid“ do 110kv dalekovoda broj 1143/2 TS Nova Crnja - TS Kikinda 2 ( deo za teritoriju opštine Nova Crnja)**

Veza: predmet br. E-13/2020

\* Agencija za privredne registre je dana 01.07.2020. godine donela Rešenje broj BD 44868/2020, kojim je usvojena registraciona prijava statusne promene izdvajanja uz osnivanje. Donošenjem navedenog rešenja sprovedena je statusna promena izdvajanje uz osnivanje i istom je sa privrednog društva Telenor, kao prenosioca, prenet deo imovine i infrastrukture potrebne za obavljanje delatnosti novog pravnog lica kao Sticaoca, CETIN d.o.o. Beograd - Novi Beograd (u daljem tekstu: CETIN doo).

U okviru ove statusne promene, prava i obaveze Telenor d.o.o Beograd koji regulišu deo poslovanja u smislu delatnosti pružanja usluga iznajmljivanja infrastrukture koja se koristi za obavljanje delatnosti elektronskih komunikacija i svih pratećih usluga u koje spada i izvođenje, izgradnja i održavanje navedene infrastrukture kao i izgradnja, postavljanje i održavanje odnosno infrastrukture, zajedno sa pripadajućom imovinom, pravima, obavezama i odgovornošću koja je sa istim povezana i koja je potrebna kako bi sticalac obavljao goreopisanu delatnost (u daljem tekstu: Poslovanje) prenet je na novo pravno lice CETIN doo, koje je formirano i registrovano Rešenjem Agencije za privredne registre BD 44878/20 od 01.07.2020.godine.

Poštovana/Poštovani,

U vezi sa Vašim zahtevom za dostavljanjem podataka o razvojnim planovima mreže CETIN doo na području **PDR koridora dva jednosistemska 110kv dalekovovda od PRP vetroparka „Bašaid“ do 110kv dalekovoda broj 1143/2 TS Nova Crnja - TS Kikinda 2**, a u skladu sa Zakonom o planiranju i izgradnji («Sl glasnik RS», br. 72/09, 81/09 - ispravka, 64/10 - US i 24/11), dostavljamo Vam podatke o preferentnim lokacijama i položaju preferentnih zona mreže CETIN doo na predmetnom području. Na predmetnom području nema baznih stanica CETIN doo. U pomenutim preferentnim zonama i na

Tekući račun:  
330-0000004020903-09  
330-0070100141556-76  
Credit Agricole AD Novi Sad

PIB: 112035829  
Matični broj: 21594105  
Šifra delatnosti: 6110



CETIN d.o.o. Beograd  
Omladinskih brigada 90,  
11070 Novi Beograd  
[www.cetin.rs](http://www.cetin.rs)

preferentnim lokacijama je planirana izgradnja telekomunikacionih objekata sa pripadajućom infrastrukturom za GSM, UMTS I LTE javnu mobilnu telefoniju, kao i za ostale telekomunikacione sisteme koji tehnološki nasleđuju ove sisteme. Pod telekomunikacionim objektom sa pripadajućom infrastrukturom se u ovom slučaju podrazumevaju telekomunikacioni objekti baznih radio-stanica i radio-relejnih stanica sa pripadajućim antenskim sistemima i infrastrukturom koja obuhvata zemljište, građevinu ili zgradu, antenske nosače i stubove, pristupni put, instalaciju i postrojenja za električnu energiju, kablovsku kanalizaciju i drugo neophodno za izgradnju telekomunikacionog objekta javne mobilne telekomunikacione mreže. Niskonaponska energetska mreža čija je dogradnja neophodna za napajanje planiranih objekata, kao i mreža pristupnih puteva nisu predmet ovog materijala.

Koridori postojećih radio-relejnih veza se ne prostiru preko predmetnog područja ni u potpunosti ni delimično. S obzirom da u novom razvojnom planu mreže nisu precizno definisane mikrolokacije telekomunikacionih objekata prvenstveno iz pravnih razloga, podatke o pripadajućim deonicama radio-relejnih veza čija će namena biti povezivanje ovih telekomunikacionih objekata u postojeći sistem prenosa CETIN doo ćemo Vam dostaviti u daljim fazama naše saradnje.

Na predmetnom prostoru ne postoje optički kablovi u vlasništvu CETIN doo. Kada su u pitanju buduće optičke deonice, pošto u novom razvojnom planu mreže nisu precizno definisane mikrolokacije telekomunikacionih objekata pre svega iz pravnih razloga, podatke o budućim optičkim trasama čija je namena povezivanje postojećih i/ili budućih lokacija telekomunikacionih objekata će biti dostavljeni u daljim fazama naše saradnje.

U Prilogu 1 je data tabela sa podacima o preferentnim zonama izgradnje novih telekomunikacionih objekata CETIN doo u granicama **PDR koridora dva jednosistemska 110kv dalekovoda od PRP vetroparka „Bašaid“ do 110kv dalekovoda broj 1143/2 TS Nova Crnja - TS Kikinda 2.**

Prilozi:

Prilog 1: Podaci o preferentnim zonama izgradnje novih telekomunikacionih objekata CETIN doo u granicama **PDR koridora dva jednosistemska 110kv dalekovoda od PRP vetroparka „Bašaid“ do 110kv dalekovoda broj 1143/2 TS Nova Crnja - TS Kikinda 2.**

Sa poštovanjem,  
CETIN d.o.o.

Pjer Vučković Digitally signed by Pjer Vučković 1284177319-1604972710136  
DN: cn=Pjer Vučković, o=CETIN, ou=Beograd, email=Pjer.Vuc@etin.rs, c=RS

1284177319-1604972710136

Pjer Vučković, dipl.ing.

Network Strategy, Planning and Development Director

Tekući račun:  
330-0000004020903-09  
330-0070100141556-76  
Credit Agricole AD Novi Sad

PIB: 112035829  
Matični broj: 21594105  
Šifra delatnosti: 6110

**Prilog 1:** Podaci o preferentnim zonama izgradnje novih telekomunikacionih objekata CETIN doo u granicama PDR koridora dva jednosistemska 110kv dalekovovda od PRP vetroparka „Bašaid“ do 110kv dalekovoda broj 1143/2 TS Nova Crnja – TS Kikinda 2.

R. Br	Planirane lokacije	Istočna geografska dužina	Severna geografska širina	Prečnik preferentne zone (m)	Visina stubova (nosača) u odnosu na nivo tla [m]
1	Nova Crnja 2	7470703	5060286	400	25-35

U pomenutim preferentnim zonama i na preferentnim lokacijama je planirana izgradnja objekata telekomunikacione infrastrukture za sisteme GSM i UMTS javne mobilne telefonije, kao i za ostale telekomunikacione sisteme koji tehnološki nasleđuju GSM i UMTS sistem. Pod telekomunikacionom infrastrukturom se u ovom slučaju podrazumevaju telekomunikacioni objekti baznih radio-stanica i radio-relejnih stanica, sa pripadajućim antenskim sistemima, stubovima ili nosačima na zgradama za montažu antena, kontejneri ili prostorije za smeštaj opreme, kao i uređaji za napajanje opreme sa priključenjem na energetska mrežu.



Untermolo d. o. o.

21000 Novi Sad  
Novosadskog sajma 3

n/r g. Živko Ostojić, dipl. inž. arh. – direktor



Predmet: Zahtev za izdavanje uslova i podataka za potrebe izrade Plana detaljne regulacije koridora dva jednosistemska 110 kV dalekovoda od PRP vetroparka „Bašaid“ do 110 kV dalekovoda broj 1142/2 TS Nova Crnja – TS Kikinda 2 (deo za teritoriju opštine Nova Crnja)

Poštovani,

U skladu sa Vašim zahtevom izjavljujemo da za predmetno područje nemamo nikakve posebne uslove, dok na istom nemamo nijednu postojeću baznu stanicu i ne planiramo postavljanje novih u bližoj budućnosti.

Ujedno se i izvinjavamo zbog kašnjenja u slanju odgovora na Vaš zahtev.

Srdačan pozdrav,

Beograd,  
19.01.2021.

Senior Construction Expert  
Dragutin Šovljanski

A handwritten signature in blue ink, which appears to be "Dragutin Šovljanski", is written over a blue circular official stamp. The stamp contains some illegible text, possibly "Vip" and "BEOGRAD".



Serbia Broadband • Srpske kablovske mreže d.o.o.  
Bulevar Peka Dapčevića 19, Beograd (Voždovac)  
PIB 101038731 • MB 17280554  
TR 170-998-27 kod UniCredit Banke Beograd • www.sbb.rs

„SBB“ d.o.o.  
Broj 0014/PP  
26.02.2021.god  
BEOGRAD

Веза, ваш број: E-13/2020  
Датум: 26.02.2021.

## UNTERMOLO D.O.O.

Новосадског Сајма 3, 21000 Нови Сад

**Предмет: Захтев за издавање услова и података за потребе израде Плана детаљне регулације коридора два једносистемска 110 kV далековода од ПРП ветропарка „Башаид“ до 110 kV далековода број 1143/2 ТС Нова Црња – ТС Кикинда 2 (део за територију општине Нова Црња).**

Поштовани,

На основу захтева за издавање услова и података за потребе израде Плана детаљне регулације коридора два једносистемска 110 kV далековода од ПРП ветропарка „Башаид“ до 110 kV далековода број 1143/2 ТС Нова Црња – ТС Кикинда 2 (део за територију општине Нова Црња).

Обавештавамо вас да смо увидом у техничку документацију установили да на наведеној локацији СББ д.о.о. **не поседује изграђене инфраструктурне објекте и да нема формалних услова.**

С поштовањем.

Директор Сектора за мрежу

Андреја Јокић





Република Србија  
Аутономна покрајина Војводина  
ГРАД КИКИНДА  
ГРАДСКА УПРАВА  
Секретаријат за развој и управљање инвестицијама  
Број: III-09-353-службено/2020  
Дана: 18.06.2020. године  
К и к и н д а

Трг српских добровољаца 12. 23300 Кикинда. факс: 0230/410-184. тел. 0230/410-232. e-mail: natasa.kovrlija@kikinda.org.rs

**ИЗВЕШТАЈ**  
**О ОБАВЉЕНОМ РАНОМ ЈАВНОМ УВИДУ У ПЛАН ДЕТАЉНЕ РЕГУЛАЦИЈЕ**  
**КОРИДОРА ДВА ЈЕДНОСИСТЕМСКА 110 kV ДАЛЕКОВОДА ОД ПРП ВЕТРОПАРКА**  
**„БАШАИД“ ДО 110 kV ДАЛЕКОВОДА БРОЈ 1143/2 ТС НОВА ЦРЊА – ТС КИКИНДА 2**  
**(ДЕО ЗА ТЕРИТОРИЈУ ГРАДА КИКИНДЕ)**

Изради Плана детаљне регулације коридора два једносистемска 110 kV далековода од ПРП Ветропарка „Башаид“ до 110 kV далековода број 1143/2 ТС Нова Црња – ТС Кикинда 2 (део за територију Града Кикинде) приступило се на основу иницијативе инвеститора Basaid Wind d.o.o. са седиштем у Београду. Дана 10.03.2020. године, на седници Скупштине града Кикинде, усвојена је Одлука о изради Плана детаљне регулације коридора два једносистемска 110 kV далековода од ПРП Ветропарка „Башаид“ до 110 kV далековода број 1143/2 ТС Нова Црња – ТС Кикинда 2 (део за територију Града Кикинде), објављена у “Службеном листу града Кикинде”, број 2/2020.

Послови израде Плана поверени су предузећу Untermolo d.o.o. са седиштем у Новом Саду, који је након усвајања Одлуке доставио текстуални и графички део планског документа надлежном органу за потребе раног јавног увида.

Секретаријат за развој и управљање инвестицијама је дана 26.05.2020. године утврдио текст Огласа о излагању на рани јавни увид предметног Плана.

Текст огласа објављен је у независним дневним новинама Информер и недељном листу Нове Кикиндске новине, дана 28.05.2020. године.

Рани јавни увид у трајању од 15 дана, одржао се у периоду од 28.05.2020. године до 11.06.2020. године. Излагање елабората на рани јавни увид обављао се електронски. Елаборат са текстуалним и графичким делом планског документа био је доступан на сајту града Кикинде [www.kikinda.org.rs](http://www.kikinda.org.rs), у делу Урбанистички планови, Јавни увид.

Примедбе на планирана решења, заинтересована правна и физичка лица могла су доставити Секретаријату за развој и управљање инвестицијама Градске управе града Кикинде, Трг српских добровољаца број 12 у Кикинди, у писаном облику, закључно са 11.06.2020. године.

Органи, организације и јавна предузећа, који су овлашћени да утврђују услове за заштиту и уређење простора и изградњу објеката, позвани су да дају мишљење у погледу услова и неопходног обима и степена процене утицаја на животну средину, и да исто доставе у току трајања раног јавног увида на адресу – Секретаријат за развој и управљање инвестицијама Градске управе града Кикинде, Трг српских добровољаца број 12 у Кикинди, закључно са 11.06.2020. године.

У огласу је такође наведено да ће се седница Комисије за планове града Кикинде, на којој ће се дати мишљење на Извештај о обављеном раном јавном увиду, чији ће саставни део бити примедбе које су поднете у писаном облику, одржати дана 19.06.2020. године (петак), у згради Градске управе града Кикинде, у Кикинди, Трг српских добровољаца број 12, у сали број 51, са почетком у 11:00 часова.

Због немогућности одржавања оглашене седнице Комисије за планове наведеног дана, Носилац израде Плана је дана 15.06.2020. године утврдио текст исправке огласа, који је потом објављен је у недељном листу Нове Кикиндске новине, дана 18.06.2020. године.

У исправци огласа је наведено да ће се седница Комисије за планове града Кикинде, на којој ће

се дати мишљење на Извештај о обављеном раном јавном увиду, чији ће саставни део бити примедбе које су поднете у писаном облику, одржати дана 26.06.2020. године (петак), у згради Градске управе града Кикинде, у Кикинди, Трг српских добровољаца број 12, у сали број 51, са почетком у 11:00 часова.

Промењени датум одржавања седнице Комисије за планове објављен је на званичном сајту Града Кикинде, заједно са свим детаљима који су наведени у огласу.

Носилац израде Плана се у току трајања раног јавног увида писмено обратио органима, организацијама, имаоцима јавних овлашћења и другим институцијама у циљу прибављања услова и других значајних података за израду предметног Плана.

Од укупно 26 органа, организација, ималаца јавних овлашћења и других институција којима су упућени захтеви, у законском року је, закључно са даном сачињавања Извештаја, одговорило укупно 17 органа, организација, ималаца јавних овлашћења и других институција којима су упућени захтеви.

Поред услова за потребе израде Плана, примедбе на Елаборат за рани јавни увид дала је Електроурежа Србије а.д. Београд. Поменути услови су саставни део овог Извештаја.

### **1. Примедбе наведене од стране Електроурежа Србије а.д. Београд**

Приликом прегледа Елабората за рани јавни увид у предметни План, утврђено је да је у поглављу 4. ОБАВЕЗЕ, УСЛОВИ И СМЕРНИЦЕ ИЗ ПЛАНСКОГ ДОКУМЕНТА ВИШЕГ РЕДА, потребно изменити следеће:

1. део Урбанистички и други услови за уређење и изградњу мрежа и објеката саобраћајне и друге инфраструктуре, Електроенергетска инфраструктура.

1.1. друга алинеја која гласи – „Око надземних 110 kV далековаода обезбедити коридор 25 m са обе стране од осе далековаода, око 220 kV 30 m са обе стране осе далековаода, а око 400 kV 35 m од осе далековаода са обе стране.“, треба да се измени тако да гласи – „Око надземних 110 kV далековаода обезбедити заштитни појас, који у складу са Законом о енергетици износи 25 m са обе стране далековаода напонског нивоа 110 kV **од крајњег фазног проводника**. Овој ширини се додају ширине конзола стубова, тако да минимална ширина коридора далековаода износи 30 m од осе далековаода.“

1.2. пета алинеја која гласи – „Проводнике електроенергетског вода постављати на гвоздене, односно бетонске стубове.“, треба да се измени тако да гласи – „Проводнике електроенергетских водова постављати на челично-решеткасте стубове.“

1.3. седма алинеја која гласи – „Минимална удаљеност електричног стуба од земљишног појаса пута при укрштању, треба да буде од 5-40 m у зависности од категорисаности пута, односно по условима надлежног предузећа за путеве.“, треба да се измени тако да гласи – „Минимална удаљеност електричног стуба од земљишног појаса пута при укрштању, треба да буде од 10-40 m у зависности од категорисаности пута, односно по условима надлежног предузећа за путеве.“

2. део Зона заштите надземних високонапонских водова.

Прва реченица која гласи – „Заштитни коридор у зависности од напонског нивоа износи: за водове од 400 kV је 40 m од осе вода са обе стране (укупно 80 m), односно за водове од 110 kV је 25 m од осе вода са обе стране (укупно 50 m).“, треба да се измени тако да гласи – „Заштитни појас за надземне водове има следеће ширине: за водове напонског нивоа 110 kV је 25 m од крајњег фазног проводника са обе стране далековаода, што уважавајући и ширине дијагонала стубова износи укупно 60 m.“

Напомена: С обзиром да се нова ВЕ „Башаид“ прикључује на 110 kV далековод у тексту Плана нема потребе за помињањем далековаода напонског нивоа 400 kV и 220 kV.

Надлежни Секретаријат је, на основу службене дужности, доставио Извештај о обављеном раном јавном увиду свим члановима Комисије за планове и обрађивачима Плана на разматрање.

Секретар  
Станислав Вујчић





Град Кикинда  
Градска управа  
Секретаријат за развој и  
управање инвестицијама  
Трг српских добровољаца број 12  
23300 Кикинда

Број: 130-00-UTD-003-756/2020-002

Датум: 11.06.2020

**Предмет:** Услови за потребе израде Плана детаљне регулације коридора два једносистемска далековода 110 kV од ПРП ветропарка „Башаид“ до 110 kV далековода број 1143/2 ТС Нова Црња 2 – ТС Кикинда 2

**Веза:** Услови број 3914/1-3508513/БВ, од 05.11.2013. године, број 0-1-2-3386НС/1 од 23.09.2015. године и 130-00-UTD-003-831/2017-002 од 28.12.2017. године и Услови број 130-00-UTD-003-1329/2018-003 од 10.01.2019. године

На основу вашег захтева број III-09-353-87/2020 од 27.05.2020. године, који је код нас заведен дана 29.05.2020. године под бројем ДТЕХ-18027, и документације преузете са сајта града Кикинде [www.kikinda.org.rs](http://www.kikinda.org.rs) у делу Урбанистички планови, Јавни увид (План детаљне регулације коридора два једносистемска 110 kV далековода од ПРП ветропарка „Башаид“ до 110 kV далековода број 1143/2 ТС Нова Црња – ТС Кикинда 2 (део за територију града Кикинде) - Елаборат за рани јавни увид у дигиталном облику), обавештавамо вас следеће:

1. На територији К.О. Башаид нема објеката који су у власништву „Електромержа Србије“ АД (ситуацију достављамо у прилогу).
2. Планом развоја преносног система Републике Србије за период од 2020. до 2029. године индикативно је предвиђено да се будућа ВЕ Башаид прикључи на мрежу на ДВ 110 kV бр. 1143/2 ТС Нова Црња – ТС Кикинда 2, по принципу „улаз-излаз“.
3. „Електромержа Србије“ АД је 20.02.2020. године издала Техничке услове за пројектовање и прикључење на преносни систем ВЕ Башаид и Прикључак, које вам достављамо у прилогу.
4. Сва пројектно-техничка документација за предметне 110 kV далеководе мора бити усаглашена са процесом прикључења ВЕ „Башаид“ и прикључно-разводног постројења 110 kV.
5. Неопходно је да „Електромержа Србије“ АД изда сагласност на сву потребну пројектно-техничку документацију која се буде израђивала због изградње објеката дефинисаних предметним планом (ПРП 110 kV Башаид и прикључни далековод који се састоји од два једносистемска далековода 110 kV од ПРП „Башаид“ до 110 kV далековода број 1143/2 ТС Нова Црња 2 – ТС Кикинда 2.

С обзиром на горе поменуте околности обавештавамо вас да је свака градња испод или у близини далековода, трансформаторских станица и разводних постројења условљена:

„Законом о енергетици“ („Сл. гласник РС“, бр. 145/2014 и 95/2018 -др.закон),

„Законом о планирању и изградњи“ („Сл. гласник РС“, бр. 72/2009, 81/2009 - испр., 64/2010 - одлука УС, 24/2011, 121/2012, 42/2013 - одлука УС, 50/2013 - одлука УС и 98/2013 - одлука УС, 132/2014, 145/2014, 83/2018, 31/2019 и 37/2019 – др.закон),

Правилником о техничким нормативима за изградњу надземних електроенергетских водова називног напона од 1 kV до 400 kV („Сл. лист СФРЈ“ број 65 из 1988. год.; „Сл. лист СРЈ“ број 18 из 1992. год.),

„Правилником о техничким нормативима за електроенергетска постројења називног напона изнад 1000 V“ („Сл. лист СФРЈ“ број 4/74, 13/78 и „Сл.лист СРЈ“ број 61/95),

Правилником о техничким нормативима за уземљења електроенергетских постројења називног напона изнад 1000 V“ („Сл. лист СРЈ“ број 61/95).

„Законом о заштити од нејонизујућих зрачења“ („Сл. гласник РС“ број 36/2009) са припадајућим правилницима, од којих посебно издвајамо: „Правилник о границама нејонизујућим зрачењима“ („Сл. гласник РС“, бр. 104/2009) и „Правилник о изворима нејонизујућих зрачења од посебног интереса, врстама извора, начину и периоду њиховог испитивања“ („Сл. гласник РС“, бр. 104/2009),

„SRPS N.CO.105 Техничким условима заштите подземних металних цевовода од утицаја електроенергетских постројења“ („Сл. лист СФРЈ“ број 68/86).

„SRPS N.CO.101 - Заштитом телекомуникационих постројења од утицаја електроенергетских постројења - Заштита од опасности“ („Сл. лист СФРЈ“ број 68/88).

SRPS N.CO.102 - Заштитом телекомуникационих постројења од утицаја електроенергетских постројења - Заштита од сметњи“ („Сл. лист СФРЈ“ број 68/86), као и

„SRPS N.CO.104 – Заштита телекомуникационих постројења од утицаја електроенергетских постројења – Увођење телекомуникационих водова у електроенергетска постројења“ („Сл. лист СФРЈ“ број 68/88).

Заштитни појас далековода износи 25 m са обе стране далековода напонског нивоа 110 kV од крајњег фазног проводника.

Заштитни појас за трансформаторске станице и разводна постројења на отвореном износи 30 m за напонски ниво 110 kV и изнад 110 kV.

Уобичајена је пракса да се у постојећим коридорима далековода могу изводити санације, адаптације и реконструкције, ако то у будућности због потреба интервенција и ревитализација електроенергетског система буде неопходно, а не може бити сагледано у овом часу.

У складу са међународним стандардом EN 50341-3-4 и осталим међународним правилницима и усвојеним праксама, у процесу прикључења, треба водити рачуна о следећем:

- Да минимално потребно растојање између хоризонталне пројекције најближег фазног проводника далековода у неотклоњеном стању, као и било ког дела прикључно-разводног постројења, од осе најближег ветрогенератора износи  $H_{\text{oserotora}} + D/2 + 10m$ , где је D пречник елисе ротора.
- Да би претходни услов био применљив потребно је све фазне проводнике и заштитну ужад на свим далеководима на адекватан начин заштитити од еолских утицаја и вибрација проузрокованих радом будућих ветрогенератора. Овакав вид заштите је потребно да се предвиди у било ком затезном пољу постојећих и планираних далековода на коме је минимално потребно растојање између хоризонталне пројекције најближег фазног проводника у неотклоњеном стању и хоризонталне пројекције најближе тачке ротора (у раду) планираног ветрогенератора, мање од  $3xD$ , где је D пречник елисе ротора.

Процес прикључења се обавља према ставу 4 члана 14. Уредбе о локацијским условима („Сл. гласник РС“, бр. 35/2015, 114/115 и 117/2017), за објекте који су у функцији производње, преноса и дистрибуције електричне енергије, као и за друге објекте за које грађевинску дозволу издаје министарство надлежно за послове грађевинарства, односно надлежни орган аутономне покрајине, услове за пројектовање и прикључење у погледу прикључења на дистрибутивни, односно преносни систем електричне енергије, не прибавља надлежни орган, већ произвођач у складу са законом којим се уређује енергетика. Чланом 118 Закона о енергетици, дефинисан је начин којим се регулишу права и обавезе „Електро mreжа Србије“ АД као оператора преносног система и произвођача који жели да се прикључи на преносни систем, а иста се уређују следећим уговорима:

Уговором о изради Студије прикључења Објекта на преносни систем;

Уговором о изради планске и техничке документације и прибављању потребних дозвола за изградњу Прикључка;

Уговором о праћењу градње Прикључка.

Информације о процесу прикључења на преносни систем „Електро mreжа Србије“ АД можете добити од Руководиоца пројекта прикључења Дејане Поповић Миловановић (dejana.popovic@ems.rs).

Приликом прегледа Плана детаљне регулације коридора два једносистемска 110 kV далековода од ПРП ветропарка „Башаид“ до 110 kV далековода број 1143/2 ТС Нова Црња – ТС Кикинда 2 (део за територију града Кикинде) - Елаборат за рани јавни увид, утврдили смо да је у поглављу 4. ОБАВЕЗЕ, УСЛОВИ И СМЕРНИЦЕ ИЗ ПЛАНСКОГ ДОКУМЕНТА ВИШЕГ РЕДА, потребно изменити следеће:

1. део Урбанистички и други услови за уређење и изградњу мрежа и објеката саобраћајне и друге инфраструктуре. Електроенергетска инфраструктура.
  - 1.1 друга алинеја која гласи: „- Око надземних 110 kV далековода обезбедити коридор 25 m са обе стране од осе далековода, око 220 kV 30 m са обе стране осе далековода, а око 400 kV 35 m од осе далековода са обе стране.“ треба да се измени тако да гласи: „- Око надземних 110 kV далековода обезбедити заштитни појас, који у складу са Законом о енергетици износи 25 m са обе стране далековода напонског нивоа 110 kV од крајњег фазног проводника. Овој ширини се додају ширине конзола стубова тако да минимална ширина коридора далековода износи 30 m од осе далековода “
  - 1.2 пета алинеја која гласи: „- Проводнике електроенергетског вода постављати на гвоздене, односно бетонске, стубове.“ треба да се измени тако да гласи: „- Проводнике електроенергетских водова постављати на челично-решеткасте стубове;“
  - 1.3 седма алинеја која гласи: „- Минимална удаљеност електричног стуба од земљишног појаса пута при укрштању, треба да буде од 5-40 m у зависности од категорисаности пута, односно по условима надлежног предузећа за путеве;“ треба да се измени тако да гласи: „- Минимална удаљеност електричног стуба од земљишног појаса пута при укрштању, треба да буде од 10-40 m у зависности од категорисаности пута, односно по условима надлежног предузећа за путеве;“
2. део Зона заштите надземних високонапонских водова  
Прва речеица која гласи: „Заштитни коридор у зависности од напонског нивоа износи: за водове од 400 kV је 40 m од осе вода са обе стране (укупно 80 m), односно за водове од 110 kV је 25 m од осе вода са обе стране (укупно 50 m).“ треба да се измени тако да гласи: „Заштитни појас за надземне водове има следеће ширине: за водове напонског нивоа 110 kV је 25 m од крајњег фазног проводника са обе стране далековода, што уважавајући и ширине дијагонала стубова износи укупно 60 m“.

Напомена: С обзиром да се нова ВЕ „Башаид“ прикључује на 110 kV далековод у тексту Плана нема потребе за помињањем далековода напонског нивоа 400 kV и 220 kV.

Важност предметних услова је две године од датума издавања или краће уколико дође до промене законских регулатива и прописа. Након истека овог рока подносилац захтева је дужан да тражи обнову важности истих.

За сва додатна објашњења можете се обратити Сектору за високонапонске водове, Дирекција за техничку подршку преносном систему, Улица војводе Степе 412, 11000 Београд и Гордани Луковић на тел. 011/3957-223.

С поштовањем,

Извршни директор за пренос  
електричне енергије

Илија Цвијетић, дипл. инж електр

Прилог:

- Ситуација далековода
  - Технички услови за пројектовање и прикључење на преносни систем ВЕ Башаид и Прикључак
- Копије доставити:

- Сектор за пројекте прикључења и повезивања
  - Сектор за стратегију
  - Центар за инвестиције
  - Регионални центар одржавања Нови Сад – ППС Нови Сад
  - Дирекција за техничку подршку преносном систему – Сектор за високонапонске водове
- Други оригинал:- Архива

Прилог Ситуација далековада







Република Србија  
Аутономна покрајина Војводина  
ГРАД КИКИНДА  
Комисија за планове  
Број: III-09-350-5 2020  
Дана: 30.06.2020. године  
К и к и н д а

Трг српских добровољаца 12, 23300 Кикинда, факс 0230/410-184, тел 0230/410-232, e-mail planska.komisija@kikinda.org.rs

Комисија за планове Града Кикинде (Комисија за планове), формирана Одлуком о образовању Комисије за планове града Кикинде ("Сл. лист града Кикинде", број 24/2018), Решењем о именовану чланова Комисије за планове града Кикинде ("Сл. лист града Кикинде", број 27/2018), у складу са чланом 45а. став 6. Закона о планирању и изградњи („Сл. гласник РС“, бр. 72/2009, 81/2009-испр., 64/10-одлука УС, 24/2011, 121/2012, 42/2013-одлука УС, 50/2013-одлука УС, 98/2013-одлука УС, 132/2014, 145/2014, 83/2018, 31/2019, 37/2019 – др. закон и 9/2020), члана 43. став 1. и 3. Правилника о садржини, начину и поступку израде докумената просторног и урбанистичког планирања („Сл. гласник РС“, број 32/2019) и Пословником о раду Комисије за планове града Кикинде, на четвртој затвореној седници одржаној дана 26.06.2020. године, даје

#### ЗАКЉУЧАК

#### О ОБАВЉЕНОМ РАНОМ ЈАВНОМ УВИДУ У

**ПЛАН ДЕТАЉНЕ РЕГУЛАЦИЈЕ КОРИДОРА ДВА ЈЕДНОСИСТЕМСКА 110 KV  
ДАЛЕКОВОДА ОД ПРП ВЕТРОПАРКА „БАШАИД“ ДО 110 KV ДАЛЕКОВОДА БРОЈ  
1143/2 ТС НОВА ЦРЊА – ТС КИКИНДА 2 (ДЕО ЗА ТЕРИТОРИЈУ ГРАДА КИКИНДЕ)**

Усваја се Извештај о обављеном раном јавном увиду у План детаљне регулације коридора два једносистемска 110 kV далековода од ПРП Ветропарка „Башаид“ до 110 kV далековода број 1143/2 ТС Нова Црња – ТС Кикинда 2 (део за територију Града Кикинде), сачињен од стране Секретаријата за развој и управљање инвестицијама Градске управе града Кикинде, број III-09-353-службено/2020 од дана 18.06.2020. године.

Предлаже се приступање изради Нацрта Плана уз следеће сугестије и смернице:

- При изради Нацрта Плана узети у обзир примедбе ЕМС Србије.
- При изради Нацрта Плана водити рачуна да ће се спровођење процедура стручне контроле и јавног увида односити само за територију Града Кикинда, односно оквирну површину од 1 хектара.

Председник Комисије за планове

др Данило Фурунџић, дипл. инж. арх.



Република Србија  
Аутономна Покрајина Војводина  
**ОПШТИНА НОВА ЦРЊА**  
Комисија за планове  
Број: III-02-350-23/20-1  
Дана: 05.11.2020. године  
Н О В А Ц Р Њ А

**ЗАПИСНИК  
СА СЕДНИЦЕ КОМИСИЈЕ ЗА ПЛАНОВЕ  
електронски одржане 05.11.2020.год.**

**У раду Комисије су учествовали:**

**Чланови Комисије:**

1. Нада Шпириданов, Председник Комисије;
2. Бранка Бајовић, члан;
3. Марија Самарџијевић, члан;
4. Небојша Јањић, члан;
5. Лидија Новаковић Србљин, члан.

Сарадници Комисије: Томин Драган и Ружица Богдановић Адамовић

Председница Комисије је заказала електронску седницу за 05.11.2020.године са следећим дневним редом:

1. Разматрање материјала за рани јавни увид достављеног од стране обрађивача плана и оглашавање раног јавног увида у План детаљне регулације коридора два једносистемска 110 кВ далековода од ПРП Ветропарка “Башаид” до 110 кВ далековода број 1143/2 ТС Нова Црња – ТС Кикинда 2 (за део територије Нова Црња).
2. Разно.

Материјал за Рани јавни увид је послат свим члановима Комисије дана 29.10.2020. године. У току дана сви чланови Комисије су доставили своје мишљење и сугестије везане за достављени материјал.

Бранка Бајовић је у својим сугестијама навела следеће:

„Може да се припреми оглас о излагању елабората на рани јавни увид, али обрађивач у припреми нацрта Плана мора да води рачуна о следећем:

1. У правном основу треба и Правилник о класификацији намене земљишта и планских симбола у документима просторног и урбанистичког планирања („Службени гласник РС“, број 105/2020.

2. У наслову 5. опис постојећег стања, начин коришћења простора и основних ограничења – оцена постојећег стања.
  - У овом наслову је требало дати и природне карактеристике.
  - У овом наслову је требало направити анализу како заштитни појас од 25 m од далековода утиче на радну зону.
3. У наслову 6. Општи циљеви израде плана – није дефинисан циљ израде плана (дата визија и принципи, а треба циљ израде плана).

Напомена: у току раног јавног увида прибавити услове и друге значајне податке за израду Плана“.

Марија Самарцијевић је истакла да нема примедби на материјал за рани јавни увид који може да се упути у даљу процедуру и да је сагласна са смерницама Бранке Бајовић датим за израду Нацрта Плана.

Драган Томин је навео да може да се припреми оглас о излагању елабората на рани јавни увид, али обрађивач у припреми нацрта Плана мора да води рачуна о примедбама и сугестијама члана комисије Бранке Бајовић.

Небојша Јањић је навео да се слаже са примедбама и сугестијама колегинице Бранке Бајовић са посебним знацима за тачку два која се односи на будућу функционалност радне зоне, кроз коју пролази далековод.

Ова радна зона је од посебног значаја за економски развој општине Нова Црња пошто је готово у потпуности изграђена у погледу саобраћајних, комуналних, водопривредних, електроенергетских и осталих садржаја. Свакако бих требало извршити анализу како заштитни појас далековода од 25m утиче на будуће садржаје радне зоне.

Лидија Новаковић Србљин је навела да једину примедбу коју има, везану за достављени Елаборат за јавни увид је употреба израза "Feeg-in". Треба га заменити изразом fid-in tarifa ("feed-in tariff").

Председник комисије Нада Шпириданов је констатовала на основу достављених мишљења и сугестија свих чланова Комисије за планове општине Нова Црња Материјал за рани јавни увид коридора два једносистемска 110кВ далековода од ПРП ветропарка "Башаид" до 110кВ далековода број 1143-2 Тс Нова Црња-ТС Кикинда (део за територију општине Нова Црња) се може изложити на Рани јавни увид и да ће се припремити оглас и извршити оглашавање Раног јавног увида.

#### ЗАКЉУЧАК:

При изради нацрта Плана неопходно је да обрађивач уважи све примедбе чланова Комисије.

Комисија је констатовала да се може огласити Рани јавни увид и извршити излагање материјала.





Република Србија  
Аутономна Покрајина Војводина  
**ОПШТИНА НОВА ЦРЊА**  
Одељење за привреду и локални економски развој  
Број: III-02-350-22/20-2  
Дана: 30.11.2020. године  
Н О В А Ц Р Њ А

На основу члана 45а Закона о планирању и изградњи ("Сл. гласник РС", бр. 72/09, 81/09 - испр., 64/10 - УС, 24/11, 121/12, 42/13 - УС, 50/13 - УС, 98/13 - УС, 132/14, 145/14, 83/18, 31/19, 37/19 и 9/20), члана 37-43. Правилника о садржини, начину и поступку израде докумената просторног и урбанистичког планирања ( „Сл.гласник РС“, бр. 32/2019), Одељење за привреду и локални економски развој Општинске управе Нова Црња подноси:

## **ИЗВЕШТАЈ О ОБАВЉЕНОМ РАНОМ ЈАВНОМ УВИДУ**

### **I УВОДНИ ДЕО**

Скупштина општине Нова Црња, по прибављеном мишљењу Комисије за планове, на седници одржаној дана 14.10.2020. год. донела је Одлуку о приступању изради Плана детаљне регулације коридора два једносистемска 110 кВ далековода од ПРП Ветропарка "Башаид" до 110 кВ далековода број 1143/2 ТС Нова Црња – ТС Кикинда 2 (за део територије Нова Црња), број: II-1-06-15/20-11.

Саставни део ове Одлуке је Одлука о приступању изради стратешке процене утицаја Плана детаљне регулације коридора два једносистемска 110 кВ далековода од ПРП Ветропарка "Башаид" до 110 кВ далековода број 1143/2 ТС Нова Црња – ТС Кикинда 2 (за део територије Нова Црња) на животну средину, коју је донело Одељење за привреду и локални економски развој, Општинске управе општине Нова Црња, под бројем III-02-501-9/20-1 од 18.09.2020.године.

Одлука о приступању изради Плана детаљне регулације коридора два једносистемска 110 кВ далековода од ПРП Ветропарка "Башаид" до 110 кВ далековода број 1143/2 ТС Нова Црња – ТС Кикинда 2 (за део територије Нова Црња) објављена је у Службеном листу Општине Нова Црња, бр. 22/2020.

Израда Плана детаљне регулације коридора два једносистемска 110 кВ далековода од ПРП Ветропарка "Башаид" до 110 кВ далековода број 1143/2 ТС Нова Црња – ТС Кикинда 2 (за део територије Нова Црња) започета је у складу са одредбама Закона о планирању и изградњи (" Службени гласник РС" бр. 72/09, 81/09 – исправка, 64/10 –УС, 24/11, 121/12, 42/13-УС, 50/13-УС, 98/13-УС, 132/14, 145/14, 31/19, 37/19 и 9/20) и Правилника о садржини, начину и поступку израде докумената просторног и урбанистичког планирања ("Сл.гласник РС", бр. 32/2019).

Одлука о приступању изради стратешке процене утицаја Плана детаљне регулације коридора два једносистемска 110 кВ далековода од ПРП Ветропарка "Башаид" до 110 кВ далековода број 1143/2 ТС Нова Црња – ТС Кикинда 2 (за део

територије Нова Црња) на животну средину је саставни део документационе основе плана.

Израда Плана уступљена је Untermolo д.о.о. Нови Сад, Новосадског сајма број 3.

Обрађивач је припремио материјал за рани јавни увид Плана детаљне регулације коридора два једносистемска 110 кВ далековода од ПРП Ветропарка “Башаид” до 110 кВ далековода број 1143/2 ТС Нова Црња – ТС Кикинда 2 (за део територије Нова Црња) и доставио га Одељењу за привреду и локални економски развој.

Пре излагања Плана на рани јавни увид, Комисија за планове општине Нова Црња је размотрила материјал за рани јавни увид Плана детаљне регулације коридора два једносистемска 110 кВ далековода од ПРП Ветропарка “Башаид” до 110 кВ далековода број 1143/2 ТС Нова Црња – ТС Кикинда 2 (за део територије Нова Црња) и на седници одржаној 05.11.2020.године дала примедбе и сугестије, које је потребно узети у обзир приликом израде Нацрта Плана. О току седнице сачињен је Записник број III-02-350-23/20-1 од 05.11.2020. године, који је достављен инвеститору, а који је саставни део овог Извештаја.

## **II ПОДАЦИ О ОГЛАШАВАЊУ И СПРОВОЂЕЊУ ПОСТУПКА РАНОГ ЈАВНОГ УВИДА, КАО И ПОДАЦИ О ОДРЖАВАЊУ СЕДНИЦЕ КОМИСИЈЕ**

На основу члана 45а. Закона о планирању и изградњи (“Службени гласник РС”, бр. 72/09, 81/09-исправка, 64/10-УС, 24/11, 121/12, 42/13-УС, 50/13-УС, 98/13-УС, 132/14, 145/14, 31/19, 37/19 и 9/20), члана 37-43 Правилника о садржини, начину и поступку израде докумената просторног и урбанистичког планирања („Сл. Гласник РС“ бр. 32/2019) Одељење за привреду и локални економски развој, Општинске управе Општине Нова Црња огласило је излагање Плана детаљне регулације коридора два једносистемска 110 кВ далековода од ПРП Ветропарка “Башаид” до 110 кВ далековода број 1143/2 ТС Нова Црња – ТС Кикинда 2 (за део територије Нова Црња) на рани јавни увид, у дневном листу „Дневник“, на огласној табли Општинске управе општине Нова Црња и у електронском облику на интернет страници локалне самоуправе.

Рани јавни увид је трајао 15 дана и то од 09.11.2020.год. до 23.11.2020.године. Сва потребна обавештења о наведеном плану могла су се добити у Одељењу за привреду и локални економски развој општинске управе Нова Црња, у згради Општинске управе Општине Нова Црња, ул. ЈНА, бр. 110, сала 6, у периоду, сваког радног дана од 8-14 часова.

## **III ПРИМЕДБЕ И СУГЕСТИЈЕ ПОДНЕТЕ У ТОКУ РАНОГ ЈАВНОГ УВИДА**

У току трајања раног јавног увида поднета је једна писана примедба од стране Савета Месне заједнице Нова Црња, у којој се наводи следеће:

„На основу оглашеног раног јавног увида у План детаљне регулације коридора два једносистемска 110 кВ далековода од ПРП Ветропарка “Башаид” до 110 кВ далековода број 1143/2 ТС Нова Црња – ТС Кикинда 2 (за део територије Нова Црња), извршили смо увид у материјал за рани јавни увид и увидели смо да траса далековода пролази и кроз катастарску општину Нова Црња, у близини радне зоне у нашој катастарској општини, па је наше питање следеће:

Да ли ће изградња далековода утицати на радну зону код бивше фабрике шећера?

У случају да се не може изместити траса далековода, да ли постоји могућност договора са будућим инвеститорима?

Ако би изградњом далековода била онемогућена изградња објеката и коришћење и реконструкција постојећих, молимо да се размотри могућност измене трасе далековода на локацију која не би утицала на радну зону. С обзиром да спадамо у ред неразвијених општина, ова зона је битна за развој наше општине и нашег места и запошљавање“.

Члановима комисије је достављена примедба Савета Месне заједнице Нова Црња.

Након обављеног раног јавног увида, Комисија за планове је дана 30.11.2020.године одржала електронску седницу на којој је размотрила достављену примедбу.

На основу достављених мишљења и сугестија свих чланова Комисије за планове општине Нова Црња констатовано је да се може приступити изради нацрта Плана два једносистемска 110кВ далековода од ПРП ветропарка "Башаид" до 110кВ далековода број 1143-2 Тс Нова Црња-ТС Кикинда (део за територију општине Нова Црња).

За израду нацрта Плана потребно је:

Проверити којим институцијама су упућени захтеви за достављање услова и других података значајних за израду ПДР-а и да ли су прибављени тражени услови.

Посебно обрадити зоне заштите и ограничене изградње у делу радне зоне а све у складу са добијеним условима.

Услове, који пристигну од стране ЕМС-а потребно је уградити у Нацрт Плана и тачно дефинисати зону заштите далековода. Пожељна је додатна комуникација између обрађивача плана, ЕМС-а и локалне самоуправе у току саме израде Нацрта плана ако се уочи да је постојећа радна зона угрожена.

Заједнички закључак је да се може приступити изради нацрта Плана.

РЕПУБЛИКА СРБИЈА  
Аутономна општина  
Нова Црња  
Руководилац одељења  
  
Ружица Богдановић Адамовић



Република Србија  
Аутономна Покрајина Војводина  
**ОПШТИНА НОВА ЦРЊА**  
Комисија за планове  
Број: III-02-350-23/20-2  
Дана: 30.11.2020. године  
Н О В А Ц Р Њ А


На основу члана 45а. Закона о планирању и изградњи ("Службени гласник РС", бр. 72/09, 81/09-исправка, 64/10-УС, 24/11, 121/12, 42/13-УС, 50/13-УС, 98/13-УС, 132/14, 145/14, 31/19, 37/19 и 9/20), члана 43. Правилника о садржини, начину и поступку израде докумената просторног и урбанистичког планирања ("Сл.гласник РС", бр. 32/2019), Комисија за планове Општине Нова Црња је на седници одржаној дана 30.11.2020 год. након разматрања Извештаја о обављеном раном јавном увиду Плана два једносистемска 110кВ далековода од ПРП ветропарка "Башаид" до 110кВ далековода број 1143-2 Тс Нова Црња-Тс Кикинда (део за територију општине Нова Црња) донела следећи:

### ЗАКЉУЧАК

Комисија за планове општине Нова Црња једногласно је усвојила Извештај о обављеном раном јавном увиду Плана два једносистемска 110кВ далековода од ПРП ветропарка "Башаид" до 110кВ далековода број 1143-2 Тс Нова Црња-Тс Кикинда (део за територију општине Нова Црња), број III-02-350-22/20-2 од 30.11.2020.године, који је сачинило Одељење за привреду и локални економски развој и предлаже обрађивачу Плана да настави активности на изради истог и примедбе и сугестије дате у Извештају угради у Нацрт Плана.

Приликом израде Нацрта, узети у обзир и примедбе и сугестије дате у Записнику број III-02-350-23/20-1 од 05.11.2020. године.

Председник Комисије за планове

  
Нада Шпириданов, дипл.инж.грађ



Република Србија  
Аутономна покрајина Војводина  
ГРАД КИКИНДА  
Комисија за планове  
Број: III-11-350-19/2021  
Дана: 07.06.2021. године  
К и к и н д а

Трг српских добровољаца 12, 23300 Кикинда, тел. 0230/410-232, e-mail: planska.komisija@kikinda.org.rs

Комисија за планове града Кикинда (Комисија за планове), формирана Одлуком о образовању Комисије за планове града Кикинде (“Сл. лист града Кикинде”, број 24/2018), Решењем о именовању чланова Комисије за планове града Кикинде (“Сл. лист града Кикинде”, број 27/2018 и 26/2020), у складу са чланом 49. став 5. Закона о планирању и изградњи („Сл. гласник РС“, број 72/09 и 81/09 – испр., 64/2010–одлука УС, 24/2011, 121/2012, 42/2013–одлука УС, 50/2013–одлука УС, 98/2013–одлука УС, 132/2014, 145/2014, 83/2018, 31/2019, 37/2019 – др. закон, 9/2020 и 52/2021) и члана 53. Правилника о садржини, начину и поступку израде докумената просторног и урбанистичког планирања (“Сл. гласник РС”, број 32/2019), на осмој затвореној седници одржаној дана 04.06.2021. године, саставила је

### ИЗВЕШТАЈ

#### **О ИЗВРШЕНОЈ СТРУЧНОЈ КОНТРОЛИ НАЦРТА ПЛАНА ДЕТАЉНЕ РЕГУЛАЦИЈЕ КОРИДОРА ДВА ЈЕДНОСИСТЕМСКА 110 KV ДАЛЕКОВОДА ОД ПРП ВЕТРОПАРКА „БАШАИД“ ДО 110 KV ДАЛЕКОВОДА БРОЈ 1143/2 ТС НОВА ЦРЊА – ТС КИКИНДА 2**

#### **I Уводни део**

##### **➤ Седница Комисије за планове**

Осма затворена седница одржана је дана 04.06.2021. године (петак), у сали 51 Градске управе града Кикинде, са почетком у 11:00 часова.

Седници су присуствовали чланови Комисије за планове – Марија Самарцијевић, дипл. прост. планер, Владислав Грифатонг, дипл. инж. ел., Драган Горник, дипл. инж. геод., др Сања Симеунчевић Радуловић, дипл. инж. арх., Јелена Бајић Иветић, мастер инж. грађ., Светислав Вукмирица, дипл. правник и Саша Танацков, дипл. правник; секретар Комисије за планове Наташа Коврлија, мастер инж. арх.; као и представници Обрађивача – испред ЈП Завод за урбанизам Војводине Нови Сад, одговорни урбаниста Јелена Гојић, мастер инж. арх. и сарадник на изради Плана Драган Морача, грађ. техничар, а испред Untermolo д.о.о. Нови Сад – одговорни урбаниста Зоран Мирјанић, дипл. прост. планер.

Поводом обављања стручне контроле Нацрта Плана детаљне регулације коридора два једносистемска 110 kV далековода од ПРП Ветропарка „Башаид“ до 110 kV далековода број 1143/2 ТС Нова Црња – ТС Кикинда 2, седници су се придружиле Нада Шпириданов, дипл. инж. грађ. и Ружица Богдановић Адамовић, дипл. правник из Општинске управе општине Нова Црња.

На почетку затворене седнице, присутни су једногласно изабрали чланицу др Сању Симеунчевић Радуловић за председавајућу седнице, у складу са чланом 12. Пословника о раду Комисије за планове града Кикинде.

Утврђено је да је остварен кворум за одлучивање по тачкама дневног реда.

Председавајућа је потом констатовала да на седници из оправданих разлога нису присутни председник Комисије Бранка Живаљевић, дипл. инж. арх., заменик председника Душан Момчиловић, дипл. инж. арх. и члан Петар Андрић, дипл. инж. арх.

##### **➤ Обрађивач Плана**

Untermolo д.о.о. Нови Сад.

##### **➤ Одговорни урбаниста**

Зоран Мирјанић, дипл. прост. планер (број лиценце 201 0712 04).



## ➤ **Садржај Нацрта Плана**

*I - Општа документација*

*II - Текстурални део*

A) Општи део

1. Увод
2. Правни и плански основ
3. Обавезе, услови и смернице из планова вишег реда/ширег подручја и других развојних докумената
4. Опис обухвата плана са пописом катастарских парцела
  - 4.1. Опис границе обухвата грађевинског земљишта изван грађевинског подручја, са пописом катастарских парцела
5. Опис постојећег стања

Б) Плански део

1. Правила уређења

- 1.1. Концепт уређења простора и подела простора на функционалне целине и зоне
  - 1.1.1. Функционална целина Прикључно разводног постројења 110 kV Башаид
  - 1.1.2. Функционална целина Електроенергетског коридора два једносистемска 110 kV далеководна (у обухвату заштитног појаса)
- 1.2. Детаљна намена површина и објеката
  - 1.2.1. Површине и објекти јавне намене
  - 1.2.2. Грађевинско земљиште – грађевинско земљиште изван грађевинског подручја
  - 1.2.3. Водно земљиште
  - 1.2.4. Пољопривредно земљиште
  - 1.2.5. Биланс површина у обухвату Плана
- 1.3. Грађевинско земљиште за јавне садржаје и објекте
  - 1.3.1. Локације за јавне површине, садржаје и објекте
- 1.4. Коридори, капацитети, урбанистички и други услови за уређење и изградњу мреже линијске инфраструктуре у површинама јавне и остале намене и услови за њихово прикључење
  - 1.4.1. Предметни линијски инфраструктурни коридор далеководна
  - 1.4.2. Правила усаглашавања са другим објектима и инсталацијама
- 1.5. Степен комуналне опремљености грађевинског земљишта потребан за издавање дозвола
- 1.6. Локације за које је обавезно расписивање јавних архитектонских или урбанистичких конкурса и локација за које се обавезно ради урбанистички пројекат
- 1.7. Услови и мере заштите и ефикасности
  - 1.7.1. Услови и мере заштите природних добара и наслеђа
  - 1.7.2. Услови и мере заштите непокретних културних добара и наслеђа
  - 1.7.3. Услови и мере заштите животне средине и живота и здравља људи
  - 1.7.4. Мере енергетске ефикасности изградње
  - 1.7.5. Инжењерскогеолошки услови, мере заштите од пожара, елементарних непогода, несреће и ратних разарања
  - 1.7.6. Стандарди приступачности

2. Правила грађења

- 2.1. Правила грађења за Прикључно разводно постројење
- 2.2. Могућности и ограничења начина коришћења простора и објеката
  - 2.2.1. Правила за издвајање површина јавне намене
  - 2.2.2. Правила заштите пољопривредног и водног земљишта
  - 2.2.3. Врста и намена објеката односно компатибилне намене које се могу градити
  - 2.2.4. Класа и намена објеката чија је изградња забрањена
  - 2.2.5. Дозвољени радови на објектима
- 2.3. Услови за парцелацију, препарцелацију, исправке границе парцела и формирање грађевинске парцеле
  - 2.3.1. Правила парцелације, препарцелације, исправке границе парцела и формирање грађевинске парцеле
  - 2.3.2. Услови за величину парцеле
  - 2.3.3. Правила парцелације за интерне саобраћајне површине
- 2.4. Регулационе линије јавних површина и грађевинске линије са елементима за обележавање на геодетског подлози, нивелационе коте јавних површина
- 2.5. Положај објекта (грађевинска линија) у односу на регулацију и границе грађевинске парцеле
- 2.6. Највећа дозвољена висина или спратност објеката
- 2.7. Нивелациони услови

## 2.8. Параметри за грађевинске парцеле

- 2.8.1. Највећи дозвољени индекс заузетости или изграђености грађевинске парцеле
- 2.8.2. Услови за изградњу објеката на истој грађевинској парцели
- 2.8.3. Правила за архитектонско обликовање објеката
- 2.8.4. Услови и начин обезбеђивања приступа парцели и простора за паркирање возила
- 2.8.5. Услови за прикључење објеката на мрежу комуналне инфраструктуре
- 2.8.6. Услови за уређење зелених и слободних површина на парцели
- 2.8.7. Правила за реконструкцију, доградњу, адаптацију и санацију постојећих објеката
- 2.8.8. Инжењерскогеолошки услови за изградњу објеката
- 2.8.9. Правила и услови за евакуацију отпада
- 2.8.10. Ограђивање грађевинске парцеле
- 2.8.11. Услови и могућности фазне реализације
- 2.8.12. Посебни услови

## 2.9. Правила грађења за линијску инфраструктуру – 110 kV далековод

- 2.9.1. Правила грађења на пољопривредном земљишту
- 2.9.2. Правила грађења на водном земљишту
- 2.9.3. Правила грађења на грађевинском земљишту

## 3. Смернице за спровођење плана

### *III Графички део*

\* Извод из Просторног плана града Кикинде

\* Извод из Просторног плана општине Нова Црња

1. Постојећа намена површина и границе обухвата Плана, Р 1:5000
2. Регулационо-нивелациони план са аналитичко-геодетским елементима за обележавање и карактеристичним профилима саобраћајница, Р 1:5000
3. План мреже и објеката инфраструктуре, Р 1:5000
4. План грађевинских парцела јавне намене са смерницама за спровођење, Р 1:5000

### *IV Документациона основа*

## **II Подаци о претходним активностима и констатације**

Израда предметног Плана започета је на основу Одлуке о изради Плана детаљне регулације коридора два једносистемска 110 kV далековода од ПРП Ветропарка „Башаид“ до 110 kV далековода број 1143/2 ТС Нова Црња – ТС Кикинда 2 (део за територију града Кикинде) („Службени лист града Кикинде“, број 2/2020).

Одлуком о изради Плана је дефинисано да се приступа изради стратешке процене утицаја Плана на животну средину, у складу са Решењем које је донео Град Кикинда, Градска управа, Секретаријат за развој и управљање инвестицијама, број III-09-501-20/2020 од дана 05.02.2020. године, а које је објављено у „Службеном листу града Кикинде“, број 2/2020.

Након увида у Нацрт Плана и образложење Обрађивача, а имајући у виду претходно наведено, Комисија констатује следеће: **Нацрт Плана детаљне регулације коридора два једносистемска 110 kV далековода од ПРП Ветропарка „Башаид“ до 110 kV далековода број 1143/2 ТС Нова Црња – ТС Кикинда 2 је у целини израђен у складу са одредбама Закона о планирању и изградњи („Сл. гласник РС“, бр. 72/09 и 81/09–испр., 64/2010–одлука УС, 24/2011, 121/2012, 42/2013–одлука УС, 50/2013–одлука УС, 98/20123–одлука УС, 132/2014, 145/2014, 83/2018, 31/2019, 37/2019 – др. закон, 9/2020 и 52/2021) и Правилником о садржини, начину и поступку израде докумената просторног и урбанистичког планирања („Сл. гласник РС“, број 32/2019), смерницама и решењима планских докумената ширег подручја, условима овлашћених органа, организација и предузећа, урбанистичким стандардима и нормативима, другим законима и прописима. Потребно је извршити одређене корекције како би се унапредио квалитет Плана и омогућило ефикасније спровођење истог.**

## **III Примедбе, сугестије и коментари**

Сугестија 1. Приложена лиценца одговорног урбанисте у електронској верзији је достављена обрнуто. Кориговати.

*Одговор Обрађивача:* Сугестија се прихвата.

*Закључак Комисије:* Прихватају се сугестија и одговор Обрађивача.

Примедба 1. Графички прилог број 3. План мреже и објеката инфраструктуре, лист на којем је приказана табела са подацима о угаоно-затезним стубовима далековода, треба да носи нумерацију 4/4, а не 3/3.

*Одговор Обрађивача:* Примедба се прихвата.

*Закључак Комисије:* Прихватају се примедба и одговор Обрађивача.

Коментар 1. У Извештају о стратешкој процени утицаја Плана на животну средину, у поднаслову 4.1. Садржај Плана, код бројева страница на појединим местима је написано да постоји грешка. Можда је боље да се не наводе странице из садржаја Плана.

*Одговор Обрађивача:* Коментар се прихвата.

*Закључак Комисије:* Прихватају се коментар и одговор Обрађивача.

Коментар 2. Односи се на графичке прилоге, где је потребно написати да је Зоран Мирјанић руководилац израде Извештаја, а не одговорни урбаниста.

*Одговор Обрађивача:* Коментар се прихвата.

*Закључак Комисије:* Прихватају се коментар и одговор Обрађивача.

Примедба 2. Списак скраћеница коришћених у тексту: OPGW – оптички земљани кабл (Optical ground wire).

Објашњење скраћенице је тотално нејасно, као да је гугл превод. Треба да гласи: Заштитно уже са оптичким влакнима у челичној цевчици.

*Одговор Обрађивача:* Примедба се прихвата.

*Закључак Комисије:* Прихватају се примедба и одговор Обрађивача.

Примедба 3. На стр. 2 ПДР-а се наводи следеће: „Један део површине дефинисан обухватом овог Плана (на територији Града Кикинде) је обухваћен и дефинисан Планом детаљне регулације ветропарка у к.о. Башаид („Службени лист општине Кикинда“, број 32/2014 и „Службени лист града Кикинде“, број 8/2016 и 10/2018) као површина остале намене, пољопривредно земљиште у обухвату. За ову површину је меродаван предметни План којим се дефинише детаљна намена површина, за потребе изградње Прикључно разводног постројења (ПП) и задовољавања површине неопходне за реализацију и функционисање енергетског комплекса и у том делу ће се примењивати овај План.“

Написано је нејасно.

Поред тога, када се погледа ПДР коридора два једносистемска 110 kV далековода и ПДР ветропарка КО Башаид, не види се да сте игде преклапају на територији општине Кикинда. Ова два ПДР-а не би ни смела да се преклапају.

*Одговор Обрађивача:* Примедба се делимично прихвата.

*Образложење:* Приликом израде Плана детаљне регулације ветропарка у к.о. Башаид („Службени лист општине Кикинда“, број 32/2014 и „Службени лист града Кикинде“, број 8/2016 и 10/2018) дефинисане су површине за изградњу ветрогенератора и трансформаторске станице. У тренутку израде наведеног планског документа ниси били познати просторни захтеви неопходни за изградњу прикључно разводног постројења и његова разрада је предвиђена израдом другог урбанистичког плана.

По коначном дефинисању површине која је потребна за изградњу Прикључно разводног постројења, која је дефинисана овим Планом, у једном делу се граница ова два Плана преклапа. У том смислу, за овај простор је важећи предметни План којим се дефинише детаљна намена површина за изградњу Прикључно разводног постројења.

Предлажемо да се у текстуалном делу, тачка 3. Смернице за спровођење Плана, дода навод: „Овим Планом се мења и ставља ван снаге део Плана детаљне регулације ветропарка у к.о. Башаид („Службени лист општине Кикинда“, број 32/2014 и „Службени лист града Кикинде“, број 8/2016 и 10/2018), у делу где се преклапа са површином која је предвиђена за изградњу Прикључно разводног постројења (део катастарске парцеле број 8632/18 к.о. Башаид).“

Графички приказ површине о којој је реч биће приказана јасније у графици.

*Закључак Комисије:* Примедба се делимично прихвата. Прихватају се одговор и образложење Обрађивача.

Примедба 4. У тексту УП-а се наводи да грађевинско земљиште изван грађевинског реона представљају парцела 11165 и 8632/13 КО Башаид. Некатегорисани атарски путеви не представљају грађевинско земљиште, у складу са чланом 82. и чланом 2. став 1. тачка 22) и 23). Према Просторном плану Града Кикинда некатегорисани и атарски путев су дефинисани као пољопривредно земљиште.

*Одговор Обрађивача:* Примедба се не прихвата.

*Образложење:* Просторни план града Кикинде одређује смернице за развој делатности и намену површина, те садржи нарочито приказ просторног развоја саобраћаја и инфраструктурних система.

План детаљне регулације садржи нарочито - детаљну намену земљишта; регулационе линије улица и јавних површина и грађевинске линије са елементима за обележавање на геодетској подлози; нивелационе коте улица и јавних површина; попис парцела и опис локација за јавне површине, садржаје и објекте; коридоре и капацитете за саобраћајну инфраструктуру и друго. Предметним Планом је дефинисана основна намена некатегорисаних путева (11165 и 8632/13 к.о. Башаид) као грађевинско земљиште изван грађевинског подручја. Овим урбанистичким решењем омогућава се уређење и изградња јавне саобраћајне површине до планираног Прикључно разводног постројења којим се испоштовао Законом дефинисан услов да је грађевинска парцела део грађевинског земљишта са приступом јавној саобраћајној површини, која је изграђена или планом предвиђена за изградњу.

Такође, уређењем предметних површина јавне намене омогућава се функционисање комплекса, као и поштовање мера безбедности за прилаз ватрогасног возила у случају потребе. Према Закону о путевима („Сл. гласник РС“, број 41/2018 и 95/2018 – др. закон) некатегорисани пут је добро у општој употреби, а пут је грађевински објекат намењен за саобраћај, односно утврђена површина коју као саобраћајну површину могу да користе сви или одређени учесници у саобраћају. Јавни и некатегорисани путеви чине мрежу путева. Некатегорисани путеви уписују се у јавне књиге о непокретностима и стварним правима на њима, истовремено са уписом права својине на тим путевима, као добрима у општој употреби и то право својине јединице локалне самоуправе на некатегорисаним путевима.

Даље у прилог достављамо чињеницу да су предметни некатегорисани путеви дефинисани као остало земљиште, земљиште под зградом и другим објектом (8632/13) и грађевинско земљиште изван грађевинског подручја, земљиште под зградом и другим објектом (11165).

*Закључак Комисије:* Примедба се не прихвата. Прихватају се одговор и образложење Обрађивача.

Потребно је у тексту на страни 42. у делу 2. Правила грађења, 2.1. Правила грађења за Прикључно разводно постројење, у поднаслову Комплекс планираног Прикључног разводног постројења, трећи пасус преформулисати тако да се наводи само некатегорисани пут, а не и атарски пут.

Примедба 5. На стр. 34 је наведено: „С обзиром да предметно грађевинско земљиште ПРП далеко од градске комуналне инфраструктуре и с обзиром на намену објекта, снабдевања водом и одвођење отпадне воде се решава индивидуално онако како то инвеститору највише одговара уз максималну заштиту животне средине и дефинисаће се у пројектно – техничкој документацији за изградњу овог објекта.“

Касније на стр. 46 и 47 у оквиру поглавља 2.8.5. Услови за прикључење објекта на мрежу комуналне инфраструктуре, дат је детаљан опис начина решења прикључења на комуналну инфраструктуру. Усагласити ова два дела текста Плана.

*Одговор Обрађивача:* Примедба се прихвата.

*Закључак Комисије:* Прихватају се примедба и одговор Обрађивача.

Примедба 6. Није дефинисана заштита од буке у поглављу 1.7.3. Услови и мере заштите животне средине и живота и здравља људи, а у истом поглављу се наводи да је бука основни извор загађења животне средине ПРП-а и далековода. Допунити.

*Одговор Обрађивача:* Примедба се прихвата.

*Закључак Комисије:* Прихватају се примедба и одговор Обрађивача.

**Примедба 7.** Грађевинска линија ПРП постројења је одређена само према једној регулационој линији, а потребно ју је дефинисати ка свим регулационим линијама.

*Одговор Обрађивача:* Примедба се прихвата.

*Закључак Комисије:* Прихватају се примедба и одговор Обрађивача.

**Примедба 8.** На графици није могуће прочитати нивелационе коте.

*Одговор Обрађивача:* Примедба се прихвата.

*Закључак Комисије:* Прихватају се примедба и одговор Обрађивача.

**Примедба 9.** Проверити да ли је на графичким прилозима наведена добра размера и да ли је размера у складу са чланом 26. Правилника о садржини, начину и поступку израде докумената просторног и урбанистичког планирања („Сл. гласни РС“, број 32/2019).

*Одговор Обрађивача:* Примедба се делимично прихвата.

*Образложење:* Чланом 26. Правилника о садржини, начину и поступку израде докумената просторног и урбанистичког планирања („Сл. гласник РС“, број 32/2019) дефинисано је да се графички прилози плана детаљне регулације раде у размери 1:2500, 1:1000 или 1:500. Определили смо се за приказ 1:5000 из разлога што се сви приказани елементи Плана јасно виде у размери која је достављена на увид (с обзиром да је реч првенствено о линијским објектима). Евентуално можемо дати детаљнији приказ Прикључно разводног постројења у адекватној размери коју прописује Правилник.

*Закључак Комисије:* Прихвата се примедба. Графичке прилоге Плана детаљне регулације коридора два једносистемска 110 кV далековода од ПРП ветропарка "Башаид" до 110 кV далековода број 1143/2 ТС Нова Црња - ТС Кикинда 2 приказати у прописаној размери, а све у складу са чланом 26. Правилника о садржини, начину и поступку израде докумената просторног и урбанистичког планирања („Сл. гласник РС“, број 32/2019).

#### **IV Закључак**

Комисија за планове града Кикинде извршила је стручну контролу Нацрта Плана детаљне регулације коридора два једносистемска 110 кV далековода од ПРП Ветропарка „Башаид“ до 110 кV далековода број 1143/2 ТС Нова Црња – ТС Кикинда 2 те оцењује да се Нацрт Плана са аналитичко-документационом основом може упутити у даљу процедуру прописану Законом, на јавни увид у трајању од 30 (тридесет) дана.

У складу са чланом 54. Правилника о садржини, начину и поступку израде докумената просторног и урбанистичког планирања („Сл. гласник РС“, број 32/2019), Обрађивач Плана је дужан да поступи у складу са Извештајем о обављеној стручној контроли у року од 30 (тридесет) дана.

Секретаријат за урбанизам, обједињену процедуру и изградњу града и председник Комисије за планове извршиће проверу да ли је Обрађивач Плана поступио у складу са примедбама датим у Извештају.

#### **Комисија за планове града Кикинда**

Секретар Комисије за планове




Наташа Коврлија, мастер инж. арх.

Председник Комисије за планове



Бранка Живаљевић, дипл. инж. арх.

**Секретаријат за урбанизам, обједињену  
процедуру и изградњу града**



Јелена Бајић Иветић, секретар



Република Србија  
Аутономна Покрајина Војводина  
**ОПШТИНА НОВА ЦРЊА**  
Комисија за планове  
Број: III-02-350-23/20-4  
Дана: 01.06.2021. године  
**Н О В А Ц Р Њ А**

На основу члана 48. и 49. Закона о планирању и изградњи („Сл. гласник РС“, број 72/09 и 81/09 – испр., 64/2010-одлука УС, 24/2011, 121/2012, 42/2013-одлука УС, 50/2013-одлука УС, 98/2013-одлука УС, 132/2014, 145/2014, 83/2018, 31/2019, 37/2019 – др. закон, 9/2020 и 52/2021), члана 53. Правилника о садржини, начину и поступку израде докумената просторног и урбанистичког планирања (“Сл. гласник РС”, број 32/2019), Комисија за планове Општине Нова Црња је на осмој седници одржаној дана 01.06.2021. год. сачинила:

## **ИЗВЕШТАЈ**

### **I УВОДНИ ДЕО**

Комисија за планове Општине Нова Црња је на осмој седници, одржаној дана 01.06.2021. године (уторак), обавила стручну контролу Нацрта плана детаљне регулације коридора два једносистемска 110 кВ далековода од ПРП Ветропарка “Башаид” до 110 кВ далековода број 1143/2 ТС Нова Црња – ТС Кикинда 2 и сачинила извештај о томе.

Стручна контрола је одржана у згради Општинске управе Нова Црња, сала 6, са почетком у 12:30 часова, а присуствовали су:

Чланови Комисије за планове Општине Нова Црња:

Нада Шпириданов, председник Комисије, Марија Самарцијевић, секретар, Бранка Бајовић, члан, Небојша Јањић, члан.

Сарадници Комисије: Драган Томин и Ружица Богдановић Адамовић, руководиоца одељења за привреду и локално економски развој.

Седници Комисије присуствовала је и Наташа Коврлија, секретар Комисије за планове града Кикинда и саветник за послове урбанизма и планирања градске управе Кикинда.

Председница комисије је констатовала да на седници, из оправданих разлога, није присутна Лидија Новаковић Србљин, члан комисије.

Утврђено је да постоји кворум за одлучивање по тачкама дневног реда.

Обривач Плана је UNTERMOLLO doo, Новосадског Сајма 3, Нови Сад.

Одговорни урбаниста: Зоран Мирјанић, дипл. прост. планер (број лиценце 201 0712 04).

## **Подаци о претходним активностима на изради Нацрта плана детаљне регулације коридора два једносистемска 110 кВ далековода од ПРП Ветропарка “Башаид” до 110 кВ далековода број 1143/2 ТС Нова Црња – ТС Кикинда 2**

Скупштина општине Нова Црња, по прибављеном мишљењу Комисије за планове, на седници одржаној дана 14.10.2020. год. донела је Одлуку о приступању изради Плана детаљне регулације коридора два једносистемска 110 кВ далековода од ПРП Ветропарка “Башаид” до 110 кВ далековода број 1143/2 ТС Нова Црња – ТС Кикинда 2 ( део за територију општине Нова Црња), број: П-1-06-15/20-11.

Саставни део ове Одлуке је Решење о приступању изради стратешке процене утицаја Плана на животну средину, које је донело Одељење за привреду и локално економски развој, Општинске управе општине Нова Црња, под редним бројем П-02-501-9/20-1, од дана 18.09.2020. године.

Одлука о приступању изради Плана детаљне регулације коридора два једносистемска 110 кВ далековода од ПРП Ветропарка “Башаид” до 110 кВ далековода број 1143/2 ТС Нова Црња – ТС Кикинда 2 ( део за територију општине Нова Црња) објављена је у Службеном листу Општине Нова Црња, бр. 22/2020.

Решење о приступању изради стратешке процене утицаја Плана на животну средину је саставни део документационе основе плана.

Председник Општине Нова Црња је са UNTERMOLO doo, Новосадског Сајма 3, Нови Сад, као обрађивачем плана и са BASAID WIND doo, Доситејева 12, 11000 Београд, као инвеститором, закључио уговор у вези израде Плана детаљне регулације коридора два једносистемска 110 кВ далековода од ПРП Ветропарка “Башаид” до 110 кВ далековода број 1143/2 ТС Нова Црња – ТС Кикинда 2.

### **Основне информације о текстуалном и графичком делу планског документа**

Садржина, начин и поступак израде плана детаљне регулације регулисани су одредбама Закона о планирању и изградњи („Сл. гласник РС“, број 72/09 и 81/09 – испр., 64/2010-одлука УС, 24/2011, 121/2012, 42/2013-одлука УС, 50/2013-одлука УС, 98/2013-одлука УС, 132/2014, 145/2014, 83/2018, 31/2019, 37/2019 – др. закон, 9/2020 и 52/2021) и Правилника о садржини, начину и поступку израде докумената просторног и урбанистичког планирања (“Сл. гласник РС”, број 32/2019).

Принципи планирања, коришћења, уређења и заштите простора у обухвату Плана заснивају се на рационалној организацији и уређењу простора, усклађивању планираних садржаја са могућностима и ограничењима у простору.

Предмет Плана је стварање планског основа за издавање неопходних дозвола и утврђивање правила уређења и грађења за изградњу ПРП (прикључно разводног постројења) 110 kV ветропарка „Башаид“ и два једносистемска 110 kV далековода на територији града Кикинде и општине Нова Црња, у циљу прикључења ветропарка у к.о. Башаид на систем преноса Електромреже Србије, тј. по принципу улаз – излаз на постојећи 110 kV далековод број 1143/2 ТС Нова Црња – ТС Кикинда 2.

Циљ израде Плана је, да се на простору обухваћеном Планом, дефинишу услови изградње енергетског комплекса који се састоји од ПРП и два једносистемска далековода, уважавајући постојећу намену површина, као и уређење и заштита простора у непосредној близини овог енергетског објекта, са посебним условима коришћења површина у заштитном коридору далековода. Циљ је такође и стварање услова за изградњу прикључка ветропарка у к.о. Башаид на електроенергетски систем Републике Србије и омогућавање

производње електричне енергије из обновљивих извора, чиме ће се смањити коришћење необновљивих и делимично обновљивих ресурса.

Укупна површина планског обухвата износи 125,19 ха, од чега је на територији Града Кикинде 0,96 ха, а на територији Општине Нова Црња 124,23 ха. Обухват Плана је смањен у односу на иницијални обухват на територији Града Кикинде за потребе изградње ПРП и Општине Нова Црња где се поклапа са границом заштитног појаса далековода, након усвојених пројектно-техничких решења.

Плански основ за израду Плана су:

- Просторни план Републике Србије од 2010. до 2020. године („Сл. гласник РС“, број 88/2010),
- Регионални просторни план АП Војводине до 2020. године („Сл. лист АПВ“, број 22/2011),
- Просторни план града Кикинде („Сл. лист општине Кикинда“, број 12/2013 и 16/2013 и „Сл. лист града Кикинде“, број 17/2020),
- Просторни план општине Нова Црња ("Службени лист општине Нова Црња",бр. 8/2011, 10/14, 12/14-испр., 23/18-испр.).

## Садржај Нацрта Плана

### I Општа документација

#### II Текстуални део

##### A) Општи део

1. Увод
2. Правни и плански основ
3. Обавезе, услови и смернице из планова вишег реда/ширег подручја и других развојних докумената
4. Опис обухвата плана са пописом катастарских парцела
- 4.1. Опис границе обухвата грађевинског земљишта изван грађевинског подручја, са пописом катастарских парцела
5. Опис постојећег стања

##### B) Плански део

#### 1. Правила уређења

- 1.1. Концепт уређења простора и подела простора на функционалне целине и зоне
  - 1.1.1. Функционална целина Прикључно разводног постројења 110 kV Башаид
  - 1.1.2. Функционална целина Електроенергетског коридора два једносистемска 110 kV далековода (у обухвату заштитног појаса)
- 1.2. Детаљна намена површина и објеката
  - 1.2.1. Површине и објекти јавне намене
  - 1.2.2. Грађевинско земљиште – грађевинско земљиште изван грађевинског подручја
  - 1.2.3. Водно земљиште
  - 1.2.4. Пољопривредно земљиште
  - 1.2.5. Биланс површина у обухвату Плана
- 1.3. Грађевинско земљиште за јавне садржаје и објекте
  - 1.3.1. Локације за јавне површине, садржаје и објекте
- 1.4. Коридори, капацитети, урбанистички и други услови за уређење и изградњу мреже линијске инфраструктуре у површинама јавне и остале намене и услови за њихово прикључење
  - 1.4.1. Предметни линијски инфраструктурни коридор далековода
  - 1.4.2. Правила усаглашавања са другим објектима и инсталацијама
- 1.5. Степен комуналне опремљености грађевинског земљишта потребан за издавање дозвола



1.6. Локације за које је обавезно расписивање јавних архитектонских или урбанистичких конкурса и локација за које се обавезно ради урбанистички пројекат

1.7. Услови и мере заштите и ефикасности

1.7.1. Услови и мере заштите природних добара и наслеђа

1.7.2. Услови и мере заштите непокретних културних добара и наслеђа

1.7.3. Услови и мере заштите животне средине и живота и здравља људи

1.7.4. Мере енергетске ефикасности изградње

1.7.5. Инжењерскогеолошки услови, мере заштите од пожара, елементарних непогода, несреће и ратних разарања

1.7.6. Стандарди приступачности

2. Правила грађења

2.1. Правила грађења за Прикључно разводно постројење

2.2. Могућности и ограничења начина коришћења простора и објеката

2.2.1. Правила за издвајање површина јавне намене

2.2.2. Правила заштите пољопривредног и водног земљишта

2.2.3. Врста и намена објеката односно компатибилне намене које се могу градити

2.2.4. Класа и намена објеката чија је изградња забрањена

2.2.5. Дозвољени радови на објектима

2.3. Услови за парцелацију, препарцелацију, исправке границе парцела и формирање грађевинске парцеле

2.3.1. Правила парцелације, препарцелације, исправке границе парцела и формирање грађевинске парцеле

2.3.2. Услови за величину парцеле

2.3.3. Правила парцелације за интерне саобраћајне површине

2.4. Регулационе линије јавних површина и грађевинске линије са елеметима за обележавање на геодетског подлози, нивелационе коте јавних површина

2.5. Положај објекта (грађевинска линија) у односу на регулацију и границе грађевинске парцеле

2.6. Највећа дозвољена висина или спратност објеката

2.7. Нивелациони услови

2.8. Параметри за грађевинске парцеле

2.8.1. Највећи дозвољени индекс заузетости или изграђености грађевинске парцеле

2.8.2. Услови за изградњу објеката на истој грађевинској парцели

2.8.3. Правила за архитектонско обликовање објеката

2.8.4. Услови и начин обезбеђивања приступа парцели и простора за паркирање возила

2.8.5. Услови за прикључење објеката на мрежу комуналне инфраструктуре

2.8.6. Услови за уређење зелених и слободних површина на парцели

2.8.7. Правила за реконструкцију, доградњу, адаптацију и санацију постојећих објеката

2.8.8. Инжењерскогеолошки услови за изградњу објеката

2.8.9. Правила и услови за евакуацију отпада

2.8.10. Ограђивање грађевинске парцеле

2.8.11. Услови и могућности фазне реализације

2.8.12. Посебни услови

2.9. Правила грађења за линијску инфраструктуру – 110 kV далековод

2.9.1. Правила грађења на пољопривредном земљишту

2.9.2. Правила грађења на водном земљишту

2.9.3. Правила грађења на грађевинском земљишту

3. Смернице за спровођење плана

**III Графички део**

\* Извод из Просторног плана града Кикинде

\* Извод из Просторног плана општине Нова Црња

1. Постојећа намена површина и границе обухвата Плана, Р 1:5000

2. Регулационо-нивелациони план са аналитичко-геодетским

елементима за обележавање и карактеристичним профилима саобраћајница, Р 1:5000

3. План мреже и објеката инфраструктуре, Р 1:5000

4. План грађевинских парцела јавне намене са смерницама за спровођење, Р 1:5000

IV Документациона основа

## II Примедбе, Ставови обрађивача и Закључци комисије

**Примедба 1.** У текстуалном делу плана дефинисане су целине и зоне које нису приказане у графичким прилозима.

**Одговор обрађивача:** Примедба се прихвата.

**Образложење:** На графичком прилогу 1. Постојећа намена површина и границе обухвата Плана, назначиће се целина Б) са дефинисаним зонама, са напоменом да се у дефинисаном обухвату на територији Општине Нова Црња задржава постојећа намена.

**Закључак Комисије:** Прихватају се примедба и одговор Обрађивача.

**Примедба 2.** У свим деловима текста и графичким прилозима где се наводи да је некатегорисани пут површина јавне намене – исправити. Видети члан 2. Закона о планирању и изградњи, шта је површина јавне намене и члан 2. Закона о путевима, шта је некатегорисан пут. Некатегорисани путеви не припадају намени грађевинско земљиште исправити – стр. 24 и кроз цео текст.

Шта су главни атарски путеви и не представљају површине јавне намене.

**Одговор обрађивача:** Примедба се делимично прихвата. Прихвата се у делу који се односи на наведени појам главни атарски пут. Не прихвата се у делу којим се некатегорисани пут дефинише као грађевинско земљиште изван грађевинског подручја.

**Образложење:** Појам главни атарски пут је преузет из Просторног плана општине Нова Црња, а на тај начин је дефинисан локални пут који спаја насељена места Тоба и Нова Црња. У текстуалном делу и графици наводиће се да је у питању некатегорисани пут, а у загради да је према Просторном плану општине Нова Црња дефинисан као главни атарски пут.

Просторни план општине Нова Црња одређује смернице за развој делатности и намену површина, те садржи нарочито приказ просторног развоја саобраћаја и инфраструктурних система.

План детаљне регулације садржи нарочито - детаљну намену земљишта; регулационе линије улица и јавних површина и грађевинске линије са елементима за обележавање на геодетској подлози; нивелационе коте улица и јавних површина; попис парцела и опис локација за јавне површине, садржаје и објекте; коридоре и капацитете за саобраћајну инфраструктуру и друго.

Предметним Планом је дефинисана основна намена дела некатегорисаних путева као јавни путеви, односно грађевинско земљиште изван грађевинског подручја.

Такође, уређењем предметних површина јавне намене омогућава се поштовање мера безбедности за прилаз ватрогасног возила у случају

потребе.

Закон о планирању и изградњи дефинише према члану 2. тачка 22а) објекти јавне намене су објекти намењени за јавно коришћење и могу бити објекти јавне намене у јавној својини по основу посебних закона (линијски инфраструктурни објекти...) и тачка 23а) инжењерски објекти су остали објекти који нису зграде: железнице, путеви, мостови, аеродорске стазе итд.

Према Закону о путевима („Сл. гласник РС“, број 41/2018 и 95/2018 – др. закон) некатегорисани пут је добро у општој употреби, а пут је грађевински објекат намењен за саобраћај, односно утврђена површина коју као саобраћајну површину могу да користе сви или одређени учесници у саобраћају. Јавни и некатегорисани путеви чине мрежу путева. Некатегорисани путеви уписују се у јавне књиге о непокретностима и стварним правима на њима, истовремено са уписом права својине на тим путевима, као добрима у општој употреби односно јавна својина чији су имаоци права својине јединице локалне самоуправе.  
**Закључак Комисије:** Прихватају се примедба и одговор Обрађивача.

**Примедба 3.** У графичким прилозима се не виде бројеви постојећих стубова, где су стубови број 62 и 63 који ће се демонтирати.

**Одговор обрађивача:** Примедба се не прихвата.

**Образложење:** Израдом пројектно-техничке документације приказаће се локације планираних стубова два једносистемска далековода и локација стубова постојећег 110 kV далековода који ће се демонтирати.

**Закључак Комисије:** Ускладити текст и графику што се тиче стубова 62 и 63 и приказати стубове на графици.

**Примедба 4.** У складу са условима ЈВП „Воде Војводине“ треба да стоји на стр. 22, 29 ... да укрштање далековода са каналима извести што је могуће ближе углу од 90°, у тексту плана је наведено и не мање од 30°?

**Одговор обрађивача:** Примедба се прихвата.

**Закључак Комисије:** Прихватају се примедба и одговор Обрађивача.

**Примедба 5.** У условима ЈП „Србијагас“ је могуће угао укрштања са гасоводом од 30°, у тексту плана је наведено само 60°?

**Одговор обрађивача:** Примедба се прихвата.

**Закључак Комисије:** Прихватају се примедба и одговор Обрађивача.

**Примедба 6.** У складу са условима „Телеком Србија“ треба да стоји на стр. 32 ... угао укрштања са ЕК водовима је 90° и не сме бити мањи од 45°, а у тексту плана је наведено и изузетно 30°?

**Одговор обрађивача:** Примедба се прихвата.

**Закључак Комисије:** Прихватају се примедба и одговор Обрађивача.

**Примедба 7.** На стр. 52 у поднаслову Услови приближавања и укрштања далековода са саобраћајном инфраструктуром у другој алинеји додати код механичког подбушивања да је управно на пут...

Напомена: План ускладити са добијеним условима надлежних органа и организација.

**Одговор обрађивача:** Примедба се прихвата.

**Закључак Комисије:** Прихватају се примедба и одговор Обрађивача.

**Примедба 8.** На стр. 43., 44. и 45 дата су правила грађења, али није јасно на које објекте се мислило, која је компатибилна намена.

**Одговор обрађивача:** Примедба се прихвата.

**Образложење:** Прописана правила грађења са наведеним компатибилним наменама се односе на Прикључно разводно постројење.

У тексту који се односи на планиране једносистемске далеководне биће додат пасус којим се дефинишу компатибилне намене: „У коридору далековода се задржава постојећа намена (пољопривредно земљиште и инфраструктура у функцији газдовања пољопривредним земљиштем, уз могућност изградње или реконструкције друге инфраструктуре у складу са условима оператера далековода).“.

**Закључак Комисије:** Прихватају се примедба и одговор Обрађивача.

**Примедба 9.** На стр. 56 задњи став се наводи да Правилник о општим правилима за парцелацију, регулацију и изградњу важи за целине и зоне у којима нису дефинисана правила парцелације, регулације и изградње – које су то целине и зоне.

**Одговор обрађивача:** Примедба се прихвата.

**Образложење:** Навод се односи на Целину Б) Електроенергетски коридор два једносистемска 110 kV далековода (у обухвату заштитног појаса) и дефинисане зоне:

- Б.1. Зона државног пута ПА реда број 104
- Б.2. Зона државног пута ПБ реда број 307
- Б.3. Зона железничког коридора
- Б.4. Зона општинског пута
- Б.5. Зона некатегорисаних путева
- Б.6. Зона канала
- Б.7. Зона пољопривредног земљишта.

Објашњење ће бити додато у тексту.

**Закључак Комисије:** Прихватају се примедба и одговор Обрађивача.

**Примедба 10.** Наведене прописе који регулишу ову област на стр. 3 и 4 ускладити са новим донетим - на пр. Закон о заштити од пожара, Закон о одбрани, Закон о путевима, Уредба о локацијским условима итд.

**Одговор обрађивача:** Примедба се прихвата.

**Закључак Комисије:** Прихватају се примедба и одговор Обрађивача.

**Примедба 11.** Ко и у ком року ради Елаборат утицаја далековода на гасовод који се мора доставити ЈП Србија гас на увид?

**Одговор обрађивача:** У оквиру израде пројектно-техничке документације и исходавања неопходних дозвола, у делу прибављених услова утврђена је обавеза израде елабората утицаја далековода на постојећу инфраструктуру са којом се планирани далековод укршта, приближава или постоји могућност утицаја далековода (и изван обухвата плана на инфраструктуру од електропроводног материјала). Конкретно, наведени елаборат се израђује у оквиру идејног пројекта/пројекта за грађевинску дозволу (према чл. 131 став 5. Закона о планирању и изградњи) и доставља се ЈП Србијагас на увид и давање сагласности на исти. Елаборат ради ангажовано правно лице које је регистровано за обављање овакве делатности и поседује одговарајућу лиценцу.

**Закључак Комисије:** Прихватају се примедба и одговор Обрађивача.

**Примедба 12.** Услови јавних предузећа морају бити у целости имплементирани у Нацрт Плана.

**Одговор обрађивача:** Примедба се прихвата.

**Закључак Комисије:** Прихватају се примедба и одговор Обрађивача.

**Примедба 13.** Размера графичких прилога треба да буде 1:1500 или 1:2500, по потреби.

*Напомена: Направљена је техничка грешка приликом записа примедбе и примедба гласи: Размера графичких прилога треба да буде 1:2500 или 1:1000 или 1:500.*

**Одговор обрађивача:** Примедба се делимично прихвата.

**Образложење:** Чланом 26. Правилника о садржини, начину и поступку израде докумената просторног и урбанистичког планирања („Сл. гласник РС“, број 32/2019) дефинисано је да се графички прилози плана детаљне регулације раде у размери 1:2500, 1:1000 или 1:500. Определили смо се за приказ 1:5000 из разлога што се сви приказани елементи Плана јасно виде у размери која је достављена на увид (с обзиром да је реч првенствено о линијским објектима). Евентуално можемо дати детаљнији приказ Прикључно разводног постројења у адекватној размери коју прописује Правилник.

**Закључак Комисије:** Одговор и образложење обрађивача се не прихвата.

Напомена Одељења за привреду и локално економски развој: У делу Плански основ за израду Плана, на страни 4, унети исправке Просторног плана општине Нова Црња, тако да стоји:

„Просторни план општине Нова Црња (“Службени лист општине Нова Црња”,бр. 8/2011, 10/14, 12/14-испр., 23/18-испр.)“

### III ЗАКЉУЧАК КОМИСИЈЕ


Комисија за планове општине Нова Црња извршила је стручну контролу Нацрта Плана детаљне регулације коридора два једносистемска 110 kV далековода од ПРП Ветропарка „Башаид“ до 110 kV далековода број 1143/2 ТС Нова Црња – ТС Кикинда 2 те оцењује да

је, након поступања по Извештају о извршеној стручној контроли, потребно поново обавити стручну контролу Нацрта плана.

Извештај о обављеној стручној контроли се доставља обрађивачу – UNTERMOLO doo, Новосадског Сајма 3, Нови Сад, који је у складу са чланом 54. Правилника о садржини, начину и поступку израде докумената просторног и урбанистичког планирања („Сл. гласник РС“, број 32/2019), дужан да поступи у складу са Извештајем о обављеној стручној контроли у року од 30 (тридесет) дана.


Овај извештај својеручно потписују Председник Комисије за планове Општине Нова Црња: Нада Шпириданов, Секретар Комисије, Марија Самарцијевић и Руководилац одељења за привреду и локално економски развој, Ружица Богдановић Адамовић.

Секретар Комисије




Марија Самарцијевић, дипл.прост.планер

Председник Комисије



Нада Шпириданов, дипл инж.грађ

Руководилац одељења за привреду и локално економски развој

  
Ружица Богдановић Адамовић, дипл.правник

Република Србија  
Аутономна Покрајина Војводина  
**ОПШТИНА НОВА ЦРЊА**  
Комисија за планове  
Број: III-02-350-23/20-5  
Дана: 28.06.2021. године  
Н О В А Ц Р Њ А

На основу члана 48. и 49. Закона о планирању и изградњи („Сл. гласник РС“, број 72/09 и 81/09 – испр., 64/10-одлука УС, 24/11, 121/12, 42/13-одлука УС, 50/13-одлука УС, 98/13-одлука УС, 132/14, 145/14, 83/18, 31/19, 37/19 – др. закон, 9/20 и 52/21), члана 53. Правилника о садржини, начину и поступку израде докумената просторног и урбанистичког планирања („Сл. гласник РС“, број 32/2019), Комисија за планове Општине Нова Црња је на деветој седници одржаној електронским путем дана 28.06.2021. год. сачинила:

## ИЗВЕШТАЈ

### I УВОДНИ ДЕО

Комисија за планове Општине Нова Црња је на деветој седници, одржаној електронским путем дана 28.06.2021. године (понедељак), обавила поновну стручну контролу Нацрта плана детаљне регулације коридора два једносистемска 110 кВ далековода од ПРП Ветропарка “Башаид” до 110 кВ далековода број 1143/2 ТС Нова Црња – ТС Кикинда 2, након извршених корекција у складу са Извештајем Комисије за планове са осме седнице, и сачинила извештај о томе.

Стручна контрола је одржана електронским путем, у току дана сви чланови Комисије су доставили своје мишљење и сугестије везане за достављени кориговани Нацрт плана.

#### **Подаци о претходним активностима на изради Нацрта плана детаљне регулације коридора два једносистемска 110 кВ далековода од ПРП Ветропарка “Башаид” до 110 кВ далековода број 1143/2 ТС Нова Црња – ТС Кикинда 2**

Скупштина општине Нова Црња, по прибављеном мишљењу Комисије за планове, на седници одржаној дана 14.10.2020. год. донела је Одлуку о приступању изради Плана детаљне регулације коридора два једносистемска 110 кВ далековода од ПРП Ветропарка “Башаид” до 110 кВ далековода број 1143/2 ТС Нова Црња – ТС Кикинда 2 ( део за територију општине Нова Црња), број: II-1-06-15/20-11.

Саставни део ове Одлуке је Решење о приступању изради стратешке процене утицаја Плана на животну средину, које је донело Одељење за привреду и локално економски развој, Општинске управе општине Нова Црња, под редним бројем III-02-501-9/20-1, од дана 18.09.2020. године.

Одлука о приступању изради Плана детаљне регулације коридора два једносистемска 110 кВ далековода од ПРП Ветропарка “Башаид” до 110 кВ далековода број 1143/2 ТС Нова Црња – ТС Кикинда 2 ( део за територију општине Нова Црња) објављена је у Службеном листу Општине Нова Црња, бр. 22/2020.

Решење о приступању изради стратешке процене утицаја Плана на животну средину је саставни део документационе основе плана.

Председник Општине Нова Црња је са UNTERMOLO doo, Новосадског Сајма 3, Нови Сад, као обрађивачем плана и са BASAID WIND doo, Доситејева 12, 11000 Београд, као инвеститором, закључио уговор у вези израде Плана детаљне регулације коридора два једносистемска 110 кВ далековода од ПРП Ветропарка “Башаид” до 110 кВ далековода број 1143/2 ТС Нова Црња – ТС Кикинда 2.

### **Основне информације о текстуалном и графичком делу планског документа**

Садржина, начин и поступак израде плана детаљне регулације регулисани су одредбама Закона о планирању и изградњи („Сл. гласник РС“, број 72/09 и 81/09 – испр., 64/10-одлука УС, 24/11, 121/12, 42/13-одлука УС, 50/13-одлука УС, 98/13-одлука УС, 132/14, 145/14, 83/18, 31/19, 37/19 – др. закон, 9/20 и 52/21), и Правилника о садржини, начину и поступку израде докумената просторног и урбанистичког планирања (“Сл. гласник РС”, број 32/2019).

Принципи планирања, коришћења, уређења и заштите простора у обухвату Плана заснивају се на рационалној организацији и уређењу простора, усклађивању планираних садржаја са могућностима и ограничењима у простору.

Предмет Плана је стварање планског основа за издавање неопходних дозвола и утврђивање правила уређења и грађења за изградњу ПРП (прикључно разводног постројења) 110 кV ветропарка „Башаид“ и два једносистемска 110 кV далековода на територији града Кикинде и општине Нова Црња, у циљу прикључења ветропарка у к.о. Башаид на систем преноса Електромреже Србије, тј. по принципу улаз – излаз на постојећи 110 кV далековод број 1143/2 ТС Нова Црња – ТС Кикинда 2.

Циљ израде Плана је, да се на простору обухваћеном Планом, дефинишу услови изградње енергетског комплекса који се састоји од ПРП и два једносистемска далековода, уважавајући постојећу намену површина, као и уређење и заштита простора у непосредној близини овог енергетског објекта, са посебним условима коришћења површина у заштитном коридору далековода. Циљ је такође и стварање услова за изградњу прикључка ветропарка у к.о. Башаид на електроенергетски систем Републике Србије и омогућавање производње електричне енергије из обновљивих извора, чиме ће се смањити коришћење необновљивих и делимично обновљивих ресурса.

Укупна површина планског обухвата износи 125,19 ха, од чега је на територији Града Кикинде 0,96 ха, а на територији Општине Нова Црња 124,23 ха. Обухват Плана је смањен у односу на иницијални обухват на територији Града Кикинде за потребе изградње ПРП и Општине Нова Црња где се поклапа са границом заштитног појаса далековода, након усвојених пројектно-техничких решења.

Плански основ за израду Плана су:

- Просторни план Републике Србије од 2010. до 2020. године („Сл. гласник РС“, број 88/2010),
- Регионални просторни план АП Војводине до 2020. године („Сл. лист АПВ“, број 22/2011),
- Просторни план града Кикинде („Сл. лист општине Кикинда“, број 12/2013 и 16/2013 и „Сл. лист града Кикинде“, број 17/2020),
- Просторни план општине Нова Црња (“Службени лист општине Нова Црња”,бр. 8/2011, 10/14, 12/14-испр., 23/18-испр.).



## Садржај Нацрта Плана

### I Општа документација

#### II Текстуални део

##### A) Општи део

###### 1. Увод

###### 2. Правни и плански основ

###### 3. Обавезе, услови и смернице из планова вишег реда/ширег подручја и других развојних докумената

###### 4. Опис обухвата плана са пописом катастарских парцела

###### 4.1. Опис границе обухвата грађевинског земљишта изван грађевинског подручја, са пописом катастарских парцела

###### 5. Опис постојећег стања

##### B) Плански део

###### 1. Правила уређења

###### 1.1. Концепт уређења простора и подела простора на функционалне целине и зоне

###### 1.1.1. Функционална целина Прикључно разводног постројења 110 kV Башаид

###### 1.1.2. Функционална целина Електроенергетског коридора два једносистемска 110 kV далековаода (у обухвату заштитног појаса)

###### 1.2. Детаљна намена површина и објеката

###### 1.2.1. Површине и објекти јавне намене

###### 1.2.2. Грађевинско земљиште – грађевинско земљиште изван грађевинског подручја

###### 1.2.3. Водно земљиште

###### 1.2.4. Пољопривредно земљиште

###### 1.2.5. Биланс површина у обухвату Плана

###### 1.3. Грађевинско земљиште за јавне садржаје и објекте

###### 1.3.1. Локације за јавне површине, садржаје и објекте

###### 1.4. Коридори, капацитети, урбанистички и други услови за уређење и изградњу мреже линијске инфраструктуре у површинама јавне и остале намене и услови за њихово прикључење

###### 1.4.1. Предметни линијски инфраструктурни коридор далековаода

###### 1.4.2. Правила усаглашавања са другим објектима и инсталацијама

###### 1.5. Степен комуналне опремљености грађевинског земљишта потребан за издавање дозвола

###### 1.6. Локације за које је обавезно расписивање јавних архитектонских или урбанистичких конкурса и локација за које се обавезно ради урбанистички пројекат

###### 1.7. Услови и мере заштите и ефикасности

###### 1.7.1. Услови и мере заштите природних добара и наслеђа

###### 1.7.2. Услови и мере заштите непокретних културних добара и наслеђа

###### 1.7.3. Услови и мере заштите животне средине и живота и здравља људи

###### 1.7.4. Мере енергетске ефикасности изградње

###### 1.7.5. Инжењерскогеолошки услови, мере заштите од пожара, елементарних непогода, несреће и ратних разарања

###### 1.7.6. Стандарди приступачности

###### 2. Правила грађења

###### 2.1. Правила грађења за Прикључно разводно постројење

###### 2.2. Могућности и ограничења начина коришћења простора и објеката

###### 2.2.1. Правила за издвајање површина јавне намене

###### 2.2.2. Правила заштите пољопривредног и водног земљишта

###### 2.2.3. Врста и намена објеката односно компатибилне намене које се могу градити

###### 2.2.4. Класа и намена објеката чија је изградња забрањена

###### 2.2.5. Дозвољени радови на објектима

###### 2.3. Услови за парцелацију, препарцелацију, исправке границе парцела и формирање

грађевинске парцеле

2.3.1. Правила парцелације, препарцелације, исправке границе парцела и формирање грађевинске парцеле

2.3.2. Услови за величину парцеле

2.3.3. Правила парцелације за интерне саобраћајне површине

2.4. Регулационе линије јавних површина и грађевинске линије са елементима за обележавање на геодетског подлози, нивелационе коте јавних површина

2.5. Положај објекта (грађевинска линија) у односу на регулацију и границе грађевинске парцеле

2.6. Највећа дозвољена висина или спратност објеката

2.7. Нивелациони услови

2.8. Параметри за грађевинске парцеле

2.8.1. Највећи дозвољени индекс заузетости или изграђености грађевинске парцеле

2.8.2. Услови за изградњу објеката на истој грађевинској парцели

2.8.3. Правила за архитектонско обликовање објеката

2.8.4. Услови и начин обезбеђивања приступа парцели и простора за паркирање возила

2.8.5. Услови за прикључење објеката на мрежу комуналне инфраструктуре

2.8.6. Услови за уређење зелених и слободних површина на парцели

2.8.7. Правила за реконструкцију, доградњу, адаптацију и санацију постојећих објеката

2.8.8. Инжењерскогеолошки услови за изградњу објеката

2.8.9. Правила и услови за евакуацију отпада

2.8.10. Ограђивање грађевинске парцеле

2.8.11. Услови и могућности фазне реализације

2.8.12. Посебни услови

2.9. Правила грађења за линијску инфраструктуру – 110 kV далековод

2.9.1. Правила грађења на пољопривредном земљишту

2.9.2. Правила грађења на водном земљишту

2.9.3. Правила грађења на грађевинском земљишту

3. Смернице за спровођење плана

### **III Графички део**

\* Извод из Просторног плана града Кикинде

\* Извод из Просторног плана општине Нова Црња

1. Постојећа намена површина и границе обухвата Плана, Р 1:5000

2. Регулационо-нивелациони план са аналитичко-геодетским елементима за обележавање и карактеристичним профилима саобраћајница, Р 1:5000

3. План мреже и објеката инфраструктуре, Р 1:5000

4. План грађевинских парцела јавне намене са смерницама за спровођење, Р 1:5000

### **IV Документациона основа**

## **II Примедбе, Ставови обрађивача и Закључци комисије**

**Примедба 1.** План детаљне регулације није у потпуности исправљен према Примедби број 10 из Извештаја са стручне контроле Нацрта предметног Плана од дана 01.06.2021. године. Није исправљен назив Закона о путевима („Сл. гласник РС“, број 41/2018 и 95/2018 –др. закон) и није додата Уредба о локацијским условима („Сл. гласник РС“, број 115/2020).

**Одговор:** Примедба се прихвата.

**Образложење:** У питању је техничка грешка. Биће исправљен назив Закона о путевима („Сл. гласник РС“, број 41/2018 и 95/2018 –др. закон) и додата Уредба о локацијским условима („Сл. гласник РС“, број 115/2020). Биће урађена комплетна техничка редакција у

смислу ажурирања правних прописа који посредно или непосредно регулишу ову област, а који су наведени у тачки 2. Правни и плански основ, став 2

**Примедба 2.** Што се тиче примене о важењу Правилника о општим правилима за парцелацију, регулацију и изградњу, Обрађивач је рекао да ће бити објашњење у тексту, а навео је само Зоне. Сматрам да се овај Правилник не може користити за наведене Зоне, тако да га је боље брисати, а ако Обрађивач да објашњење, може остати у Плану.

**Одговор:** Примедба се прихвата.

**Образложење:** Избрисаће се цео пасус, у којем се спомиње предметни Правилник и Зоне.

**Примедба 3.** Код правног основа за израду Плана детаљне регулације нису усклађени сви прописи. Уместо Закона о ванредним ситуацијама („Сл. гласник РС“, број 111/09, 92/11 и 93/12) навести Закон о смањењу ризика од катастрофа и управљању ванредним ситуацијама („Сл. гласник РС“, број 87/2018).

**Одговор:** Примедба се прихвата.

**Образложење:** У правној регулативи ће бити наведен Закон о смањењу ризика од катастрофа и управљању ванредним ситуацијама („Сл. гласник РС“, број 87/2018). Биће урађена комплетна техничка редакција у смислу ажурирања правних прописа који посредно или непосредно регулишу ову област, а који су наведени у тачки 2. Правни и плански основ, став 2.

### III ЗАКЉУЧАК КОМИСИЈЕ

Комисија за планове општине Нова Црња извршила је поновну стручну контролу Нацрта Плана детаљне регулације коридора два једносистемска 110 kV далековода од ПРП Ветропарка „Башанд“ до 110 kV далековода број 1143/2 ТС Нова Црња - ТС Кикинда 2 те оцењује да се, након поступања по Извештају о поновно извршеној стручној контроли, **Нацрт плана може изложити на јавни увид.**

Извештај о обављеној стручној контроли се доставља обрађивачу – UNTERMOLO doo, Новосадског Сајма 3, Нови Сад, који је у складу са чланом 54. Правилника о садржини, начину и поступку израде докумената просторног и урбанистичког планирања („Сл. гласник РС“, број 32/2019), дужан да поступи у складу са Извештајем о обављеној стручној контроли у року од 30 (тридесет) дана.

Овај извештај својеручно потписују Председник Комисије за планове Општине Нова Црња: Нада Шпириданов, Секретар Комисије, Марија Самарцијевић и Руководилац одељења за привреду и локално економски развој, Ружица Богдановић Адамовић.

Секретар Комисије

  
Марија Самарцијевић, дипл. прост. планер



Председник Комисије

  
Нада Шпириданов, дипл. инж. грађ

Руководилац одељења за привреду и локално економски развој

  
Ружица Богдановић Адамовић, дипл. правник