
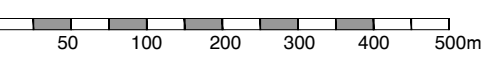
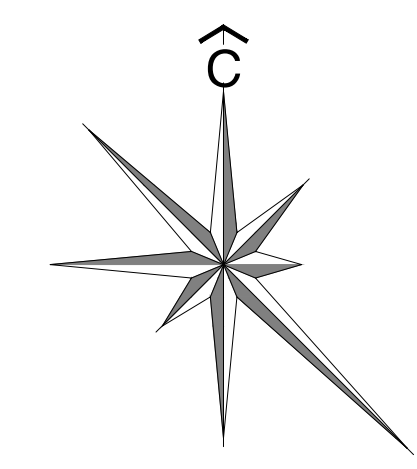


ИЗМЕНЕ И ДОПУНЕ ПЛАНА ГЕНЕРАЛНЕ РЕГУЛАЦИЈЕ НАСЕЉА СРПСКА ЦРЊА

- НАЦРТ -

P=1:5000



ЛОКАЦИЈЕ ИЗМЕНА И ДОПУНА 1 - 4



ГРАНИЦА ИЗМЕНА И ДОПУНА ПЛАНА

ПРЕДЛОГ НАМЕНЕ ПОВРШИНА НА НИВОУ УРБАНИСТИЧКИХ ЗОНА

ЗОНА ЦЕНТРАЛНИХ САДРЖАЈА

- 1 ЦЕНТРАЛНИ САДРЖАЈИ ЈАВНЕ НАМЕНЕ
- 1 МЕСНА ЗАЈЕДНИЦА И МЕСНА КАНЦЕЛАРИЈА
- 2 ПРЕДШКОЛСКО ОБРАЗОВАЊЕ, ОСНОВНА И СРЕДЊА ШКОЛА
- 3 ПОШТА
- 4 ДОМ ЗДРАВЉА И АПОТЕКА
- 5 КУЛТУРНИ ЦЕНТАР И БИБЛИОТЕКА
- 6 КУЛТУРНО-ТУРИСТИЧКИ ЦЕНТАР - КУЉА БУРЕ ЈАКШИТА
- 7 ПИЈАЦА
- 8 ОСТАЛИ ЦЕНТРАЛНИ САДРЖАЈИ, ПОСЛОВАЊЕ И МЕШОВИТО СТАНОВАЊЕ
- 8 УСЛУЖЕ СОЦИЈАЛНЕ ЗАШТИТЕ
- 10 СПЉ СВЕТЛОГ ПРОКТОЦИЈА
- 11 РКЦ СВЕТЛОГ ЈОСИПА

ЗОНА СТАНОВАЊА

- ПОРОДИЧНО СТАНОВАЊЕ (ПОСТОЈЕЉЕПЛАНИРАНО)

ЗОНА СПОРТА, РЕКРЕАЦИЈЕ, ТУРИЗМА И ЗЕЛЕНИЛА

- САДРЖАЈИ СПОРТА, РЕКРЕАЦИЈЕ И ТУРИЗМА (ПОСТОЈЕЉЕПЛАНИРАНО)
- 12 КАШТЕЛ
- 13 ЛОЖАНИ ДОМ
- 14 СПОРТСКИ ТЕРЕНИ, СПОРТСКА ХАЛА И БАЗЕН
- 15 ТЕНИСКИ ТЕРЕНИ
- 16 СПОРТ И РЕКРЕАЦИЈА НА ВОДИ
- 17 ЈАВНЕ ЗЕЛЕНЕ ПОВРШИНЕ (ПОСТОЈЕЉЕПЛАНИРАНО)
- 17 ПАРК СА ДЕЧКИМ ИГРАЛИШТЕМ И СПРАВАМА ЗА РЕКРЕАЦИЈУ
- 18 ЗАШТИТНО ЗЕЛЕНИЛО (ПОСТОЈЕЉЕПЛАНИРАНО)
- 18 РЕТЕНЗИЈА

ЗОНА РАДНИХ САДРЖАЈА

- ПРОИЗВОДНИ, СКЛАДИШНИ И ПОСЛОВНИ САДРЖАЈИ (ПОСТОЈЕЉЕПЛАНИРАНО)
- ПЛАНИРАНИ РИВЊАК

ЗОНА КОМУНАЛНИХ И ИНФРАСТРУКТУРНИХ САДРЖАЈА

- КОМПЛЕКС КОМУНАЛНОГ ПРЕДУЗЕЋА (ПОСТОЈЕЉЕ)
- 9 ЈКП "В. АВГУСТ"
- 19 ГРОБЉЕ (ПОСТОЈЕЉЕПЛАНИРАНО)
- КАПЕЛА
- ИЗВОРИШТЕ ВОДОСНАБДЕВАЊА (ПОСТОЈЕЉЕПЛАНИРАНО)
- ПЛАНИРАНО ПОСТРОЈЕЊЕ ЗА ПРЕЧИШЉАВАЊЕ ОТПАДНИХ ВОДА
- КАНАЛИ
- ГМРС И МРС ЗА ШИРОКУ ПОТРОШЊУ
- ГМРС ЗА ЦИГЛАНУ
- ПЛАНИРАНА МРС
- САОБРАЋАЈНИ ТЕРМИНАЛИ
- 20 АУТОБУСКА СТАНИЦА
- 21 СТАНИЦА ЗА СНАБДЕВАЊЕ ГОРВОМ
- УЛИЧНИ КОРИДОРИ (ПОСТОЈЕЉЕПЛАНИРАНО)
- ДРЖАВНИ ПУТ I РЕДА
- ПЛАНИРАНА ОБИЛАЗНИЦА
- ОПШТИНСКИ ПУТ

ЗОНА ПОСЕБНЕ НАМЕНЕ

- ГРАНИЧНИ ПРЕЛАЗ (ПОСТОЈЕЉЕПЛАНИРАНО)
- 22 ПУТНИЧКИ ТЕРМИНАЛ
- 23 ГРАНИЧНА ПОЛИЦИЈА
- 24 ТЕРЕТНИ ТЕРМИНАЛ
- ПОЈАС ЗАШТИТЕ ДРЖАВНЕ ГРАНИЦЕ (100m)

ПОЉОПРИВРЕДНО ЗЕМЉИШТЕ У ОБУХВАТУ ПЛАНА

- ОБРАДИВО ПОЉОПРИВРЕДНО ЗЕМЉИШТЕ
- РЕТЕНЗИЈА - ПЛАНИРАНИ РИВЊАК

- ПЛАНИРАНА ГРАНИЦА ГРАЂЕВИНСКОГ ПОДРУЧЈА НАСЕЉА
- ГРАНИЦА ГРАЂЕВИНСКОГ ПОДРУЧЈА ВАН НАСЕЉА
- ГРАНИЦА ОБУХВАТА ПЛАНА
- ДРЖАВНА ГРАНИЦА - ГРАНИЦА ОПШТИНЕ

ОСНОВНИ ПОДАЦИ	ОПШТИНА: НОВА ЦРЊА	Печат и потпис:
ОБРАЗЛОЖЕЊЕ	ОПШТИНО ЈАВНО ОБАШЉЕНО ЛИЈЕ	Печат и потпис:
НАЗИВ ПЛАНА	ИП "ЗАВОД ЗА УРБАНИЗАМ ВОЈВОДИНЕ"	Печат и потпис:
НАЗИВ КАРТЕ	ПРЕДЛОГ НАМЕНЕ ПОВРШИНА НА НИВОУ УРБАНИСТИЧКИХ ЗОНА	Печат и потпис:
ОДГОВОРНИ УРБАНИСТА	БРАНИСЛАВА ТОПРЕК, дип. инж. арх.	Печат и потпис:
САРАДНИЦИ	БОЈАН КОСТИЋ, дип. инж. савр. БРАНИСЛАВА ТОПРЕК, дип. инж. арх. НАТАША МЕДИЋ, маг. инж. арх. СРЂАН МИЛОСАВЉЕВИЋ, дип. инж. арх. РАДОЈАН ПУШЋИЋ, маг. инж. арх.	Печат и потпис:
Е 2804	Рачунар: 1:5000	Датум: August 2025
		Број листе: 3.1.