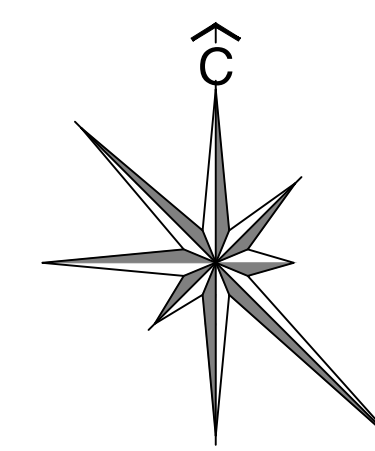


ИЗМЕНЕ И ДОПУНЕ ПЛАНА ГЕНЕРАЛНЕ РЕГУЛАЦИЈЕ НАСЕЉА

ВОЈВОДА СТЕПА




P=1:5000




ЛОКАЦИЈА 1

ЛОКАЦИЈА 2

ЛОКАЦИЈА 3



ЛОКАЦИЈЕ ИЗМЕНА И ДОПУНА 1-3



ГРАНИЦА ИЗМЕНА И ДОПУНА ПЛАНА

ВОДОПРИВРЕДНА ИНФРАСТРУКТУРА

- ВОДОЗАХВАТ
- ВОДОВОДНА МРЕЖА
- КАНАЛИЗАЦИОНА МРЕЖА
- ПОСТОЈЕЋИ МЕЛИОРАЦИОНИ КАНАЛИ
- ПЛАНИРАН / НЕИЗВЕДЕН КАНАЛ
- ПЛАНИРАНА ГРАНИЦА ГРАЂЕВИНСКОГ ПОДРУЧЈА НАСЕЉА ВОЈВОДА СТЕПА - ГРАНИЦА ОБУХВАТА ПЛАНА

НОСИЛАЦ ИЗРАДЕ ПЛАНА	ОПШТИНА: НОВА ЦРЊА ОВЛАШЋЕНО ЛИЦЕ:	Печат и потпис:
ОБРАЂИВАЧ	ЈП "ЗАВОД ЗА УРБАНИЗАМ ВОЈВОДИНЕ" ВД ДИРЕКТОРА: ПРЕДРАГ КНЕЖЕВИЋ, дипл. правник ПОМОЋНИК ДИРЕКТОРА: мр ВЛАДИМИР ПИХЛЕР, дипл. инж. арх.	Печат и потпис:
НАЗИВ ПЛАНА	ИЗМЕНЕ И ДОПУНЕ ПЛАНА ГЕНЕРАЛНЕ РЕГУЛАЦИЈЕ НАСЕЉА ВОЈВОДА СТЕПА	
НАЗИВ КАРТЕ	ВОДОПРИВРЕДНА ИНФРАСТРУКТУРА	
ОДГОВОРНИ УРБАНИСТА	БРАНИСЛАВА ТОПРЕК, дипл. инж. арх.	Печат и потпис:
САРАДНИЦИ	БРАНКО МИЛОВАНОВИЋ, дипл. инж. мелио. РАДОВАН РИСТИЋ, ел. тех.	
E-2844	Размера: 1 : 5000	Датум: Децембар 2023. Број листа: 4.1.